













## III PROGRAMA PROVINCIAL DE SENDEROS DIPUTACIÓN DE SEVILLA

MEMORIA DE ACTIVIDAD			
<b>Denominación de la actividad</b>	Sendero Fuente del Duque		
<b>Número del sendero</b>	s/n	<b>Tipo de sendero</b>	Lineal
<b>Itinerario</b>	Sevilla – Arahal – Morón - Pruna y regreso		
<b>Cómo llegar</b>	Desde Sevilla, por la A-92 en dirección a Arahal, donde nos desviamos a la derecha por la A-8125 hacia Morón de la Frontera y desde aquí por la A-406 hasta el desvío a Villanueva de San Juan donde tomaremos la A-363 hasta Pruna.		

A.- DATOS TÉCNICOS													
<b>Municipios</b>	Pruna												
<b>Comarca</b>	Sierra Sur												
<b>Punto de inicio del sendero</b>	Plaza de la Constitución – Ayuntamiento de Pruna												
<b>Coordenadas UTM del inicio</b>	30 S 302110 4094234												
<b>Punto final del sendero</b>	Km 9.5 aprox. de la carretera A-363												
<b>Coordenadas UTM punto final</b>	30 S 299526 4097967												
<b>Distancia Total</b>	9,7 km												
<b>Tiempo de marcha:</b>	3 h 30´												
<b>Tipo de viario y firme</b>	<b>Pista asfaltada:</b> 30% <b>Vereda:</b> 0 % <b>Pista de tierra:</b> 70 %												
<b>Desnivel positivo</b>	232 m												
<b>Desnivel negativo</b>	357 m												
<p>Dificultad. Valoración según método <b>MIDE</b> (El <b>MIDE</b> valora de 1 a 5 puntos (de menos a más) los siguientes aspectos de dificultad):</p> <table border="1" style="width: 100%; border-collapse: collapse; text-align: center;"> <tbody> <tr> <td style="width: 15%;"></td> <td style="width: 35%;"><b>MEDIO</b> Severidad del medio natural</td> <td style="width: 10%; color: red; font-size: 24px;"><b>2</b></td> <td style="width: 15%;"></td> <td style="width: 35%;"><b>DESPLAZAMIENTO</b> Dificultad en el desplazamiento</td> <td style="width: 10%; color: red; font-size: 24px;"><b>1</b></td> </tr> <tr> <td></td> <td><b>ITINERARIO</b> Orientación en el itinerario</td> <td style="color: red; font-size: 24px;"><b>3</b></td> <td></td> <td><b>ESFUERZO</b> Cantidad de esfuerzo necesario</td> <td style="color: red; font-size: 24px;"><b>2</b></td> </tr> </tbody> </table>			<b>MEDIO</b> Severidad del medio natural	<b>2</b>		<b>DESPLAZAMIENTO</b> Dificultad en el desplazamiento	<b>1</b>		<b>ITINERARIO</b> Orientación en el itinerario	<b>3</b>		<b>ESFUERZO</b> Cantidad de esfuerzo necesario	<b>2</b>
	<b>MEDIO</b> Severidad del medio natural	<b>2</b>		<b>DESPLAZAMIENTO</b> Dificultad en el desplazamiento	<b>1</b>								
	<b>ITINERARIO</b> Orientación en el itinerario	<b>3</b>		<b>ESFUERZO</b> Cantidad de esfuerzo necesario	<b>2</b>								
<b>Paso de ríos, arroyos</b>	Sí												
<b>Puntos de agua</b>	Sí, Fuente del Duque	<b>Sombra</b>	Escasa										



## III PROGRAMA PROVINCIAL DE SENDEROS DIPUTACIÓN DE SEVILLA

### B.- ORGANIZACIÓN PREVIA

Además de la organización y coordinación llevadas a cabo entre la **Diputación de Sevilla** y la **FAM** para esta séptima jornada de senderismo del **III Programa Provincial de Senderos de Sevilla**, hay que destacar la labor sobre el terreno de los guías profesionales encargados de la preparación en los días previos a la marcha. La colaboración prestada a la organización por parte del Ayuntamiento de Pruna, que facilitó la labor de organización técnica, y contribuyó, sin lugar a dudas, al éxito de la jornada realizada. La revisión previa del sendero, es necesaria para evaluar las condiciones del mismo y delimitar posibles peligros, así como, elaborar un plan de acción ante posibles incidencias.

### C.- DATOS DE LA ACTIVIDAD

<b>Lugar</b>	Pruna
<b>Hora de encuentro</b>	09:00 AM
<b>Puntos de Salida/Ilegada</b>	Plaza de la Constitución – Ayuntamiento de Pruna
<b>Nº de Inscritos</b>	119
<b>Nº Participantes</b>	54 mujeres con edades comprendidas entre los 22 y los 74 años 56 hombres con edades comprendidas entre los 14 y los 72 años
<b>Procedencia participantes</b>	Carrión de los Céspedes, Isla Mayor, La Puebla de Cazalla, Cazalla de la Sierra y otros
<b>Transporte</b>	4 autobuses procedentes de los municipios participantes
<b>Guía Principal</b>	Evaristo Terán
<b>Técnicos de ruta</b>	Manuel Yanes, Ernesto Dauphin, Marta Gil
<b>Sanitario</b>	Carmen López
<b>Coordinador Técnico</b>	Ernesto Dauphin
<b>Vehículo de apoyo</b>	Si. Se cuenta con vehículos de apoyo logístico aportados por el Ayuntamiento del municipio receptor en las zonas accesibles a vehículos.
<b>Condiciones ambientales</b>	Día casi veraniego, soleado y con temperatura elevada en las horas centrales para la práctica del senderismo.
<b>Incidencias</b>	Sin incidencias destacables.



### III PROGRAMA PROVINCIAL DE SENDEROS DIPUTACIÓN DE SEVILLA

#### D.- DESARROLLO DE LA ACTIVIDAD

La actividad contó con unas palabras de bienvenida por parte de las autoridades locales, **Ayuntamiento de Pruna**, así como de la **Federación Andaluza de Montañismo**, tras la cual se procedió a la habitual charla técnica de seguridad previa al inicio de la actividad.

Con algo de retraso, tras la recepción de los participantes, comenzamos a caminar por entre algunas de las bonitas calles del municipio de **Pruna**, saliendo el grupo del mismo por la conocida como **Vereda de Almargen** para al poco, tomar una bifurcación en la que tomaremos la conocida como **Vereda de Osuna**, la cual nos lleva hasta la conocida como **Fuente del Duque**, ubicada a los pies de la **Sierra del Tablón**.

Tras una breve parada, en la que los participantes pudieron refrescarse con la exquisita agua que emana de la misma, continuamos la marcha en claro descenso hasta alcanzar la segunda bifurcación importante del recorrido, en la cual el grupo dejaba a un lado la **Vereda de Osuna** para transitar al poco paralelos al **Arroyo del Brózquez**.

Durante el camino, se realizaron algunas paradas técnicas para una buena gestión de la hidratación de los participantes, pues conforme avanzábamos hacia las horas centrales de la jornada, las temperaturas iban subiendo poco a poco.

Alcanzado el **Cortijo de Pocopán**, la cabeza del grupo continuaba la marcha dejando atrás el **Arroyo del Brózquez** para caminar ahora de forma paralela al **Arroyo de Guadamenil** hasta el punto previsto para el avituallamiento del grupo, el cual fue ubicado en uno de los escasos lugares con sombra en la zona, y en el que, por gentileza del **Ayuntamiento del Pruna**, se hizo entrega de una bolsa de avituallamiento con agua y fruta para todos los participantes en la actividad que fue gratamente recibida por todos los participantes.

Poco después del avituallamiento, el grupo comenzó la subida hasta el punto final del recorrido, lugar en el que los participantes fueron recogidos por los autobuses de la organización, que desplazaron a todos hasta el punto de inicio de la actividad en el municipio de **Pruna**, y donde todos los participantes pudieron tomar un merecido refrigerio y dar buena cuenta de la variedad gastronómica del municipio, todo ello tras la actividad, para posteriormente a la hora acordada, partir rumbo a los municipios de origen dando por concluida la brillante jornada de senderismo disfrutada.

Aprovechamos este lugar, para agradecer al **Ayuntamiento de Pruna** todo el apoyo y colaboración prestados, sin duda, muestra de la gran aceptación de este **III Programa de Senderos de la Provincia** y de su apuesta por la actividad deportiva y biosaludable que tantos beneficios nos proporciona. Gracias!!



## III PROGRAMA PROVINCIAL DE SENDEROS DIPUTACIÓN DE SEVILLA

### D.1.- RITMO

El ritmo marcado por los guías fue el adecuado en cada momento, y adaptado a las distintas peculiaridades del recorrido, para que todo el grupo fuese unido, pero con la distancia de seguridad necesaria.

### D.2.- HORARIOS

La recepción de participantes comenzó desde las 09:00 horas.  
La bienvenida y presentación a los senderistas se prolongó hasta las 09:30 horas.  
El itinerario comenzó a las 09:35 horas.  
La ruta finalizó a las 13:10 horas.

### D.3.- PARTICIPACIÓN

Inscritos: 119  
Participantes: 110  
Mujeres participantes: 54  
Hombres participantes: 56  
Municipios participantes con plazas asignadas: 4  
Participante de mayor edad: 72 años  
Participante de menor edad: 14 años

### E.- VALORACION DE LA ACTIVIDAD

#### ASPECTOS POSITIVOS DESTACABLES

- ✓ A pesar del estado atípico que impone la nueva normalidad y la limitación provincial de movimiento, hace que particularmente esta temporada la demanda de este tipo de actividades se haya disparado.
- ✓ Resaltar también el alto porcentaje de mujeres participantes en la ruta, lo que podríamos atribuir en parte al excelente trabajo de promoción del senderismo llevados a cabo por la FAM.
- ✓ Destacar también el comportamiento cívico y comprometido que caracteriza a los participantes de este Programa de Senderos, a lo que hay que añadir el compromiso para con los demás demostrado por todos, al cumplir las normas de seguridad establecidas y recordadas por nuestro equipo de guías que establece la nueva normalidad



### III PROGRAMA PROVINCIAL DE SENDEROS DIPUTACIÓN DE SEVILLA

- ✓ El número de personal técnico en ruta estuvo adaptado al número de participantes y a la heterogénea forma física y técnica del grupo. De este modo se pudo atender de forma adecuada y segura a todos los participantes.
- ✓ El contar con personal sanitario (enfermera) con un botiquín y experiencia adecuada a la actividad a desarrollar, incluyendo también un DESA (Desfibrilador), garantiza sin duda una respuesta rápida a potenciales incidencias de carácter sanitario, convirtiendo también, a estas rutas, en actividades cardio-aseguradas, lo que supone un plus de calidad y seguridad en la organización y desarrollo de las mismas. En este sentido y previa revisión, se hace necesaria la sustitución de los parches de este elemento de cardio protección para la próxima actividad del programa.
- ✓ Desde el equipo de la organización técnica y coordinación queremos agradecer la colaboración prestada por el **Ayuntamiento de Pruna**.

En Sevilla a 14 de junio de 2021

Fdo.: Ernesto Dauphin Mediano  
Coordinador Técnico del Programa  
Logista y Guía de Montaña

Fdo.: Manolo Yanes Sánchez  
Delegado FAM Sevilla  
Vicepresidente 2º FAM





### III PROGRAMA PROVINCIAL DE SENDEROS DIPUTACIÓN DE SEVILLA

#### RESUMEN FOTOGRÁFICO

