













IV PROGRAMA PROVINCIAL DE SENDEROS DIPUTACIÓN DE SEVILLA

MEMORIA DE ACTIVIDAD			
Denominación de la actividad	Sendero Camino Rompezapatos – Arroyo de las Torres		
Número del sendero	s/n	Tipo de sendero	Circular
Itinerario	Sevilla – Gerena y regreso		
Cómo llegar	Desde Sevilla por la A-6 en dirección Mérida, en la salida 795 se toma la A-477 que lleva a Gerena		

A.- DATOS TÉCNICOS															
Municipios	Gerena														
Comarca	Sierra Norte de Sevilla														
Punto de inicio del sendero	Pabellón Municipal de Gerena “Manuel Santos García”														
Coordenadas UTM del inicio	29S 751049 4157364														
Punto final del sendero	Pabellón Municipal de Gerena “Manuel Santos García”														
Coordenadas UTM punto final	29S 751049 4157364														
Distancia Total	14,2 km														
Tiempo de marcha:	Entre 3 y 6 horas de marcha efectiva según escala MIDE														
Tipo de viario y firme	Pista asfaltada: 0 % Vereda: 40 % Pista de tierra: 60 % Otros: 0 %														
Desnivel positivo	210 m														
Desnivel negativo	210 m														
<p>Dificultad. Valoración según método MIDE (El MIDE valora de 1 a 5 puntos (de menos a más) los siguientes aspectos de dificultad):</p> <table border="1" style="width: 100%; border-collapse: collapse; margin-top: 10px;"> <tbody> <tr> <td style="width: 15%; text-align: center;"></td> <td style="width: 35%;">MEDIO Severidad del medio natural</td> <td style="width: 10%; text-align: center; color: red; font-size: 24px;">1</td> <td style="width: 15%; text-align: center;"></td> <td style="width: 25%;">DESPLAZAMIENTO Dificultad en el desplazamiento</td> <td style="width: 10%; text-align: center; color: red; font-size: 24px;">2</td> </tr> <tr> <td style="text-align: center;"></td> <td>ITINERARIO Orientación en el itinerario</td> <td style="text-align: center; color: red; font-size: 24px;">3</td> <td style="text-align: center;"></td> <td>ESFUERZO Cantidad de esfuerzo necesario</td> <td style="text-align: center; color: red; font-size: 24px;">3</td> </tr> </tbody> </table>					MEDIO Severidad del medio natural	1		DESPLAZAMIENTO Dificultad en el desplazamiento	2		ITINERARIO Orientación en el itinerario	3		ESFUERZO Cantidad de esfuerzo necesario	3
	MEDIO Severidad del medio natural	1		DESPLAZAMIENTO Dificultad en el desplazamiento	2										
	ITINERARIO Orientación en el itinerario	3		ESFUERZO Cantidad de esfuerzo necesario	3										
Paso de ríos, arroyos	Sí. La ruta cruza en 4 ocasiones el Arroyo de las Torres														
Puntos de agua	No	Sombra	Escasa												



IV PROGRAMA PROVINCIAL DE SENDEROS DIPUTACIÓN DE SEVILLA

B.- ORGANIZACIÓN PREVIA

Además de la organización y coordinación llevadas a cabo entre la **Diputación de Sevilla** y la **Federación Andaluza de Deportes de Montaña, Escalada y Senderismo** para esta jornada inicial del **IV Programa Provincial de Senderos de Diputación de Sevilla**, hay que destacar la labor sobre el terreno llevada a cabo por los guías profesionales. De igual modo, destacar la labor del personal técnico encargado de la revisión previa, preparación, desarrollo y coordinación de esta actividad junto al equipo técnico del municipio receptor y **Diputación de Sevilla**. La colaboración prestada a la organización por parte del **Ayuntamiento de Gerena**, facilitó la labor de la organización técnica, y contribuyó, sin lugar a dudas, al éxito de la jornada realizada. La revisión previa del sendero, es necesaria para evaluar las condiciones del mismo y delimitar posibles peligros, así como, elaborar un plan de acción ante posibles incidencias, lo que garantiza una excelente labor preventiva y de seguridad previa al desarrollo de la actividad.

C.- DATOS DE LA ACTIVIDAD

Lugar	Gerena
Hora de encuentro	09:30 AM
Puntos de Salida/Ilegada	Salida desde el Pabellón Municipal de Gerena "Manuel Santos García" y llegada al punto de inicio.
Nº de Inscritos	197
Nº Participantes	111 mujeres con edades comprendidas entre los 30 y los 75 años 63 hombres con edades comprendidas entre los 33 y los 75 años
Procedencia participantes	Almetsilla, Arahal, Cazalla de la Sierra, Vª del Río y Minas, Sevilla, Gerena (Municipio sede) y otros
Transporte	3 autobuses procedentes de los municipios participantes
Guía Principal	Evaristo Terán
Técnicos de ruta	Manuel Yanes, Antonio Fraile, Alejandro Saldaña, Marta Gil y Ernesto Dauphin
Sanitario	Javier Tello
Coordinador Técnico	Ernesto Dauphin
Vehículo de apoyo	Si. Se cuenta con vehículo de apoyo logístico aportados por el Ayuntamiento del municipio receptor en diferentes zonas del recorrido.
Condiciones ambientales	Día espléndido para la práctica del senderismo con temperatura agradable y día soleado.
Incidencias	Al poco del inicio de la ruta se retiraron algunos participantes por decisión propia ya que no se encontraban con forma física adecuada.



IV PROGRAMA PROVINCIAL DE SENDEROS DIPUTACIÓN DE SEVILLA

D.- DESARROLLO DE LA ACTIVIDAD

La actividad dio comienzo a las 10:00 de la mañana, tras unas palabras de bienvenida por parte del delegado en Sevilla de la FADMES a todos los participantes, y una breve charla técnica y normas a seguir durante el recorrido por parte del equipo de guías.

Precedidos por un vehículo de la policía local de **Gerena**, el numeroso grupo fue recorriendo las calles de **Gerena** hasta salir a un carril de tierra y rodear por este camino la zona norte del pueblo, hasta cruzar la carretera de **Gerena a El Garrobo**.

El primer tramo del sendero discurre paralelo a esta poco transitada vía, por una senda cómoda de caminar y en buen estado.

A los 4 kilómetros abandonamos la compañía de la carretera, para girar a la derecha por el llamado **Camino de Rompezapatos**, un carril ancho que presenta un buen piso en descenso buena parte de él, por lo que el grupo marchaba rápido y animado. Poco después del kilómetro 6, el camino cruza un pequeño puente sobre el **Arroyo de las Torres**. En este punto, el **Ayuntamiento de Gerena** había preparado un avituallamiento con agua, bebida isotónica y frutas. El grupo fue llegando a este punto donde se hizo una parada de 15 minutos. En este punto ya se habían producido los abandonos del día.

Tras el reinicio de la marcha, y durante tres kilómetros, el grupo se fue alargando debido a lo estrecho del sendero y a los pasos por los vados del **Arroyo de las Torres**, que ponían en fila de a uno a los participantes.

Tras el cruce de la carretera de **Gerena a El Garrobo** por debajo del puente, gracias a lo bajo del caudal del arroyo, el sendero se vuelve a convertir en camino y después de alguna parada para reagrupar a los participantes de la jornada, el grupo se fue acercando al final de la etapa.

A las 13:50 llegó la cabeza de grupo de nuevo al pabellón de deportes, demorándose diez minutos la llegada de la cola de grupo, pues algunos senderistas tuvieron que forzarse al máximo para terminar la etapa. A buen seguro para la siguiente, estarán más en forma.

Aprovechamos también para agradecer al **Ayuntamiento de Gerena** todo el apoyo y colaboración prestadas para el buen desarrollo de esta actividad, sin duda, muestra de la gran aceptación del **IV Programa de Senderos de la Provincia** y de su apuesta por las actividades deportivas y biosaludables que tantos beneficios nos proporcionan a todos. ¡¡¡Gracias !!!



IV PROGRAMA PROVINCIAL DE SENDEROS DIPUTACIÓN DE SEVILLA

D.1.- RITMO

El ritmo marcado por los guías fue el adecuado en cada momento, y adaptado a las distintas peculiaridades del recorrido, para que todo el grupo fuese lo más unido posible.

D.2.- HORARIOS

La recepción de participantes comenzó desde las 09:30 horas.
La bienvenida y presentación a los senderistas se prolongó hasta las 09:50 horas.
El itinerario comenzó a las 10:00 horas.
La ruta finalizó a las 13:50 horas.

D.3.- PARTICIPACIÓN

Inscritos: 197
Participantes: 179
Mujeres participantes: 111
Hombres participantes: 63
Municipios participantes con plazas asignadas: 4
Municipio sede: Gerena (23 participantes)
Participante de mayor edad: 75 años
Participante de menor edad: 30 años

E.- VALORACION DE LA ACTIVIDAD

ASPECTOS POSITIVOS DESTACABLES

- ✓ Existe una amplia demanda de actividades de este tipo demandada por los municipios participantes y personas individuales.
- ✓ Resaltar el alto porcentaje de mujeres participantes en las rutas, como viene siendo habitual, lo que podríamos atribuir en parte al excelente trabajo de promoción del senderismo llevados a cabo por la FADMES.
- ✓ Destacar también el comportamiento cívico y comprometido que caracteriza a los participantes de este Programa de Senderos, a lo que hay que añadir el compromiso para con los demás demostrado por todos los participantes.
- ✓ El número de personal técnico en ruta estuvo adaptado al número de participantes y a la heterogénea forma física y técnica del grupo. De este modo se pudo atender de forma adecuada y segura a todos los participantes.



IV PROGRAMA PROVINCIAL DE SENDEROS DIPUTACIÓN DE SEVILLA

- ✓ El contar con personal sanitario (enfermero) con un botiquín y experiencia adecuada a la actividad a desarrollar, incluyendo también un DEA (Desfibrilador), garantiza sin duda una respuesta rápida a potenciales incidencias de carácter sanitario, convirtiendo también, a estas rutas, en actividades cardio-aseguradas, lo que supone un plus de calidad y seguridad en la organización y desarrollo de las mismas.
- ✓ Desde el equipo de la organización técnica y coordinación queremos agradecer la exquisita colaboración y gran apoyo prestados por el **Ayuntamiento de Gerena**.

En Sevilla a 06 de marzo de 2022

Fdo.: Ernesto Dauphin Mediano
Coordinador Técnico del Programa
Logista y Guía de Montaña

Fdo.: Manolo Yanes Sánchez
Delegado FADMES Sevilla
Vicepresidente 2º FAM



IV PROGRAMA PROVINCIAL DE SENDEROS DIPUTACIÓN DE SEVILLA

RESUMEN FOTOGRÁFICO

