




IV PROGRAMA PROVINCIAL DE SENDEROS DIPUTACIÓN DE SEVILLA

FICHA TÉCNICA ACTIVIDAD			
Denominación de la actividad	Sendero "Camino de San Diego"		
Número del sendero	s/n	Tipo de sendero	Circular
Itinerario	Sevilla – Almensilla - Regreso a Sevilla		
Cómo llegar	Desde Sevilla tomamos la carretera A-49 en dirección Huelva hasta el desvío a Almensilla por la S-40. En esta tomaremos un desvío a derecha dirección a Almensilla por la A-8054 que nos adentrará en el municipio hasta la calle Calvario.		
Recepción de participantes	Edificio Multiusos – c/ Calvario, 2 (Junto al Recinto Ferial)		
Hora de encuentro	09:30 AM	Fecha Actividad	15 – 05 -2022

A.- PUNTO DE ENCUENTRO PARTICIPANTES



IV PROGRAMA PROVINCIAL DE SENDEROS DIPUTACIÓN DE SEVILLA

B.- DATOS TÉCNICOS													
Municipios	Almensilla												
Comarca	Área Metropolitana de Sevilla												
Punto de inicio del sendero	c/Calvario,2 – Edificio Usos Múltiples (Junto al Recinto Ferial)												
Coordenadas UTM del inicio	29 S 755943 4133116												
Punto final del sendero	c/Calvario,2 – Edificio Usos Múltiples (Junto al Recinto Ferial)												
Coordenadas UTM punto final	29 S 755943 4133116												
Distancia Total	12 km												
Tiempo de marcha estimado:	Entre 3 y 6 horas de marcha efectiva según escala MIDE												
Tipo de viario y firme	Pista asfaltada: 5 % Vereda: 5 % Pista de tierra: 90 % Otros: 0 %												
Desnivel positivo	98 m												
Desnivel negativo	98 m												
<p>Dificultad. Valoración según método MIDE (El MIDE valora de 1 a 5 puntos (de menos a más) los siguientes aspectos de dificultad):</p> <table border="1" style="width: 100%; border-collapse: collapse;"> <tbody> <tr> <td style="text-align: center;"></td> <td>MEDIO Severidad del medio natural</td> <td style="text-align: center; color: red; font-size: 24px;">2</td> <td style="text-align: center;"></td> <td>DESPLAZAMIENTO Dificultad en el desplazamiento</td> <td style="text-align: center; color: red; font-size: 24px;">2</td> </tr> <tr> <td style="text-align: center;"></td> <td>ITINERARIO Orientación en el itinerario</td> <td style="text-align: center; color: red; font-size: 24px;">2</td> <td style="text-align: center;"></td> <td>ESFUERZO Cantidad de esfuerzo necesario</td> <td style="text-align: center; color: red; font-size: 24px;">3</td> </tr> </tbody> </table>			MEDIO Severidad del medio natural	2		DESPLAZAMIENTO Dificultad en el desplazamiento	2		ITINERARIO Orientación en el itinerario	2		ESFUERZO Cantidad de esfuerzo necesario	3
	MEDIO Severidad del medio natural	2		DESPLAZAMIENTO Dificultad en el desplazamiento	2								
	ITINERARIO Orientación en el itinerario	2		ESFUERZO Cantidad de esfuerzo necesario	3								
Paso de ríos, arroyos	No	Puntos de agua	No	Sombra	Escasa, según zonas								



IV PROGRAMA PROVINCIAL DE SENDEROS DIPUTACIÓN DE SEVILLA

C.- RECURSOS DE INTERÉS	
Donde obtener Información	<ul style="list-style-type: none">• Diputación de Sevilla• Ayuntamiento de Almensilla• Federación Andaluza de Deportes de Montaña, Escalada y Senderismo - Delegación de Sevilla
Lugares donde alojarse	No disponibles
Lugares donde comer	Existen varios bares y restaurantes donde se pueden degustar ricas tapas y platos caseros: Los Carros, Peña Tú, Bodega La Sacristía, El Bombi, La Placita, Casa Richard, Café Tapas Dieguito, Peña Bética...)
Áreas de recreo, deportivas, zonas de acampada	Ermita de San Diego
Lugares Arquitectónicos y / o Históricos, Culturales	Ayuntamiento/Reloj de finales del s XIX Ermita de San Diego Haciendas (De Quinta, de Santo Patriarca, de Majalcófar, de San Antonio) Iconografía c/Aire Iglesia de Ntra. Sra. de la Antigua
Lugar de interés geológico y / o ecológico	Almensilla está en los entornos del LIC de Bajo Guadalquivir, Corredor ecológico del Río Guadiamar, Doñana, Doñana Norte y Oeste. También está en los entornos del ZEPA de Brazo del Este, Doñana. De igual modo está en los entornos del RAMSAR de Paraje Natural Brazo del Este (1.362 ha).
Prohibiciones, restricciones	No se conocen
Centro médico más cercano	Hospital San Juan de Dios de Bormujos Dirección: Av. San Juan de Dios, s/n Municipio: Bormujos Teléfono (Urgencias): 955 050 550 Teléfono Urgencias / Emergencias ANDALUCIA: 902505061 / 061
Flora y fauna de interés	Por el municipio de Almensilla se mueven, entre otras muchas, especies tan emblemáticas como la abubilla, chotacabras pardo, águila culebrera, ánade real (azulón), aguilucho pálido o gavián rastrero, aguilucho cenizo, búho real , zorro, ginetta o gato almizclero, lince ibérico , culebra de herradura, culebra de collar, etc. Nos encontramos en una zona donde abunda el olivar, si bien el municipio guarda en su entorno lugares con complejos y variados procesos naturales de alto valor ecológico, originando una profusión de hábitats diferentes y una elevada biodiversidad.



IV PROGRAMA PROVINCIAL DE SENDEROS DIPUTACIÓN DE SEVILLA

D.- DESCRIPCIÓN GENERAL DE LA ACTIVIDAD

Con salida desde el edificio Multiusos de la localidad y tras un recorrido urbano por las calles más céntricas, saldremos por la Vereda de Aznalcázar, más popularmente conocida como el Camino de San Diego, en dirección a la Dehesa de Puñana.

La Dehesa de Puñana es de gran interés paisajístico ya que cuenta con una dehesa de acebuches, lentisco, encinas y matorral noble que constituye una isla natural rodeada de cultivos de secano y olivar. Se trata de una zona de tránsito, paso para peregrinaciones a la Ermita de San Diego o El Rocío.

Llegados a ésta última, giraremos a izquierda y nos adentraremos en el inicio del Coto hasta Monte Martel (lugar éste de importante valor medioambiental, con predominio del monte bajo, el matorral, el eucalipto y el pino), seguidamente volveremos a pasear por la Dehesa de Puñana en busca del pinar y encinar donde se encuentra la Ermita de San Diego.

La Ermita de San Diego consta de un edificio de estilo contemporáneo, creada en 1.967 donde se alberga la imagen de San Diego, Santo Patrón de Almensilla.

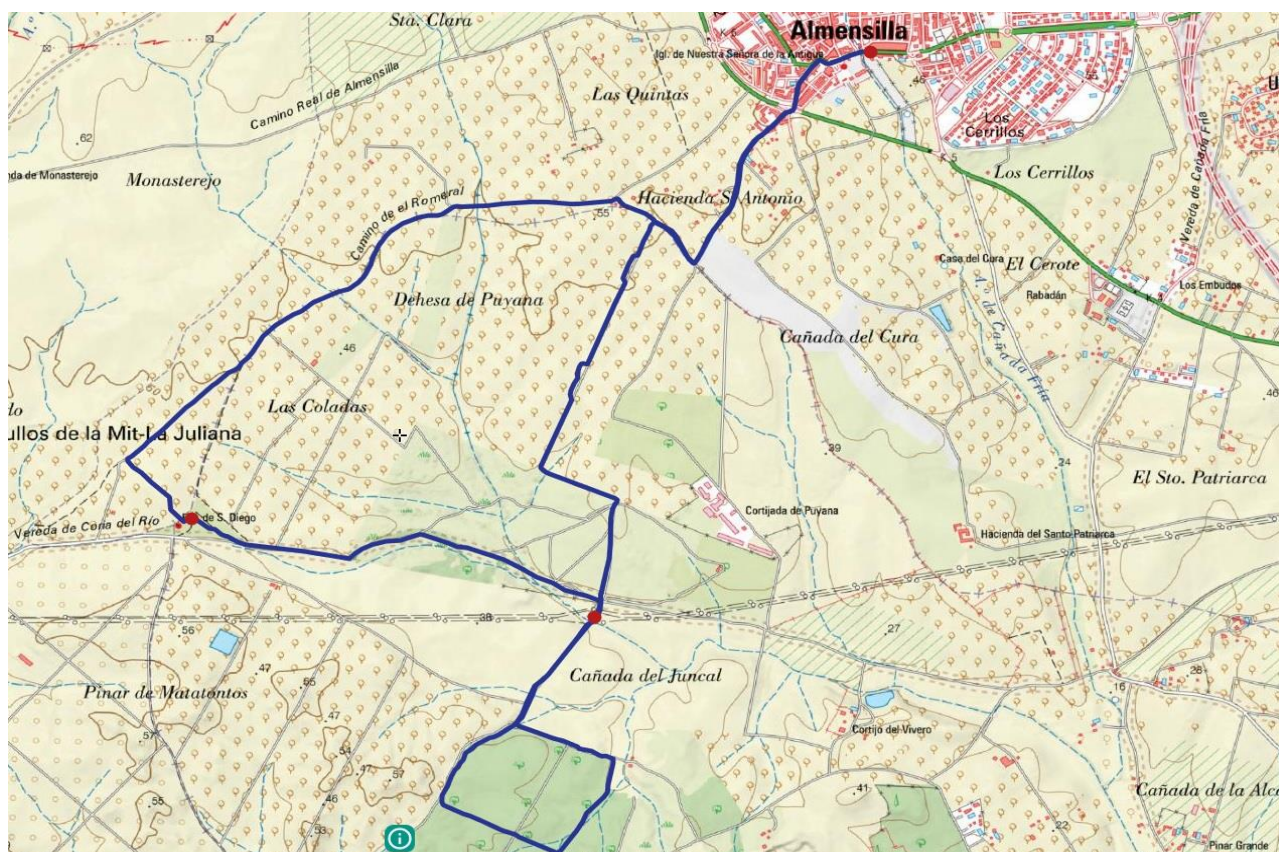
Desde este punto iniciaremos el retorno cruzando por un olivar y continuaremos por el "Camino de la Escolá" hasta llegar de nuevo a Almensilla, donde pondremos punto y final al sendero en el mismo lugar de inicio del mismo, el edificio Multiusos de la localidad.

Observaciones de interés general:

- **Se prestará, en todo momento, especial atención a las recomendaciones sanitarias establecidas.**
- **Importante llevar GORRA o similar para protegernos del sol y calzado adecuado (preferiblemente botas).**
- **El uso de bastones es opcional**
- **Se recomienda el uso de pantalón largo.**
- **Ante cualquier duda consultar a la Organización Técnica.**
- **No olvidar llevar algo de COMIDA y mínimo 1´5 litros de AGUA**

IV PROGRAMA PROVINCIAL DE SENDEROS DIPUTACIÓN DE SEVILLA

E.- MAPA DE LA ACTIVIDAD



F.- PERFIL





IV PROGRAMA PROVINCIAL DE SENDEROS DIPUTACIÓN DE SEVILLA

G.- IMÁGENES DE LA ACTIVIDAD



FEDERACIÓN ANDALUZA DE
DEPORTES DE MONTAÑA,
ESCALADA Y SENDERISMO
Delegación de Sevilla

