













V PROGRAMA PROVINCIAL DE SENDEROS DIPUTACIÓN DE SEVILLA

MEMORIA DE ACTIVIDAD			
Denominación de la actividad	Sendero "La Mocha"		
Número del sendero	Sin matricula	Tipo de sendero	Circular
Itinerario	Sevilla – El Cuervo – Inicio actividad – Regreso a Sevilla		
Cómo llegar	Desde Sevilla por la AP4 hasta la salida 53 donde saldremos a la N-IV hasta llegar a El Cuervo.		

A.- DATOS TÉCNICOS															
Municipios	El Cuervo														
Comarca	Bajo Guadalquivir														
Punto de inicio del sendero	Av. del Guadalquivir (Caseta Municipal)														
Coordenadas UTM del inicio	29 S 764446 4082299														
Punto final del sendero	Av. del Guadalquivir (Caseta Municipal)														
Coordenadas UTM punto final	29 S 764446 4082299														
Distancia Total	12.5 km														
Tiempo de marcha:	Entre 3 y 6 horas de marcha efectiva según escala MIDE														
Tipo de viario y firme	Pista asfaltada: 5 % Vereda: 5 % Pista de tierra: 90 % Otros: 0 %														
Desnivel positivo	200 m														
Desnivel negativo	200 m														
<p>Dificultad. Valoración según método MIDE (El MIDE valora de 1 a 5 puntos (de menos a más) los siguientes aspectos de dificultad):</p> <table border="1" style="width: 100%; border-collapse: collapse; text-align: center;"> <tbody> <tr> <td style="width: 15%;"></td> <td style="width: 35%;">MEDIO Severidad del medio natural</td> <td style="width: 10%; color: red; font-size: 24px;">1</td> <td style="width: 15%;"></td> <td style="width: 25%;">DESPLAZAMIENTO Dificultad en el desplazamiento</td> <td style="width: 10%; color: red; font-size: 24px;">2</td> </tr> <tr> <td></td> <td>ITINERARIO Orientación en el itinerario</td> <td style="color: red; font-size: 24px;">2</td> <td></td> <td>ESFUERZO Cantidad de esfuerzo necesario</td> <td style="color: red; font-size: 24px;">3</td> </tr> </tbody> </table>					MEDIO Severidad del medio natural	1		DESPLAZAMIENTO Dificultad en el desplazamiento	2		ITINERARIO Orientación en el itinerario	2		ESFUERZO Cantidad de esfuerzo necesario	3
	MEDIO Severidad del medio natural	1		DESPLAZAMIENTO Dificultad en el desplazamiento	2										
	ITINERARIO Orientación en el itinerario	2		ESFUERZO Cantidad de esfuerzo necesario	3										
Paso de ríos, arroyos	No														
Puntos de agua	No	Sombra	Escasa, según zonas												



V PROGRAMA PROVINCIAL DE SENDEROS DIPUTACIÓN DE SEVILLA

B.- ORGANIZACIÓN PREVIA

Además de la organización y coordinación llevadas a cabo entre la **Diputación de Sevilla** y la **Federación Andaluza de Deportes de Montaña, Escalada y Senderismo** para esta **primera** jornada del **V Programa Provincial de Senderos de Diputación de Sevilla**, hay que destacar la labor sobre el terreno llevada a cabo por los guías profesionales. De igual modo, destacar la labor del personal técnico encargado de la revisión previa, preparación, desarrollo y coordinación de esta actividad junto al equipo técnico del municipio receptor y **Diputación de Sevilla**. La colaboración prestada a la organización por parte del **Ayuntamiento de El Cuervo**, facilitó la labor de la organización técnica, y contribuyó, sin lugar a dudas, al gran éxito de la jornada realizada. La revisión previa del sendero, es necesaria para evaluar las condiciones del mismo y delimitar posibles peligros, así como, elaborar un plan de acción ante posibles incidencias, lo que garantiza una excelente labor preventiva y de seguridad previa al desarrollo de la actividad.

C.- DATOS DE LA ACTIVIDAD

Lugar	El Cuervo
Hora de encuentro	09:30 AM
Puntos de Salida/Ilegada	Av. del Guadalquivir (Caseta Municipal)
Nº de Inscritos	304
Nº Participantes	143 mujeres con edades comprendidas entre los 15 y los 73 años 89 hombres con edades comprendidas entre los 18 y los 78 años
Procedencias participantes	Arahal, Brenes, Burguillos, Vª del Rio y Minas, El Cuervo (Municipio sede) y otros de distintas procedencias.
Transporte	4 autobuses procedentes de los municipios participantes
Técnicos de ruta	Marta Gil, Elvira Nieto, Alejandro Saldaña y Evaristo Terán
Sanitario	Javier Tello
Coordinador Técnico	Ernesto Dauphin
Vehículo de apoyo	Si. Se cuenta con vehículos de apoyo logístico aportados por Protección Civil gestionado por el municipio receptor
Condiciones ambientales	Día espléndido para la práctica del senderismo con temperatura fresca a primera hora y día soleado.
Incidencias	Se modifica ligeramente el itinerario inicial para un mayor disfrute de los participantes.



V PROGRAMA PROVINCIAL DE SENDEROS DIPUTACIÓN DE SEVILLA

D.- DESARROLLO DE LA ACTIVIDAD

La actividad comenzó con la recepción de los participantes en el punto de encuentro fijado, a partir de las 09:30 horas.

Tras unas palabras de bienvenida por parte del **Alcalde de El Cuervo** y del Vicepresidente 2º de la **Federación Andaluza de Deportes de Montaña, Escalada y Senderismo**, se procede por parte del equipo técnico a dar una breve explicación de la ruta junto a unos consejos sobre seguridad en la misma, dando comienzo la misma en torno a las 10:00 horas, de acuerdo con el horario previsto, comenzando así el **V Programa de Senderos Diputación de Sevilla** y la ruta prevista tras la toma de las fotos de grupo de rigor.

Nuestro recorrido se iniciaba en primer lugar por un carril cercano a la **Laguna del Tollón**, para, al poco, entrar en el interior de la misma, disfrutando de la presencia de diferentes aves, y especialmente de los flamencos, que, sin lugar a dudas, sorprendieron a muchos de los participantes que desconocían la zona y la vistosidad de su colorido.

Durante el recorrido, el grupo fue acompañado por voluntarios de **Protección Civil de El Cuervo**, quienes nos acompañaron en todo el recorrido y realizaron una encomiable labor para garantizar el buen desarrollo de la actividad, velando en todo momento por la seguridad del grupo, es por ello que aprovechamos la ocasión para agradecer el gran trabajo realizado.

El recorrido se iba realizando a un buen ritmo dado que, el terreno era totalmente llano, lo que facilitaba la progresión del grupo. Esto, unido a que en algunos puntos se realizaba por parte del equipo técnico alguna pequeña parada técnica para facilitar el reagrupamiento, hizo que desde el principio el grupo fuera bastante compacto.

En general todos los participantes pudieron disfrutar de un magnífico día de senderismo, a pesar de las bajas temperaturas tenidas a primera hora de la mañana, sin duda día apto para la práctica del senderismo.

Tras la subida al **Cerro de La Mocha**, y la toma de fotografías de bonito entorno que lo rodea, los participantes continuaron la marcha en descenso, volviendo por el conocido como **Sendero de El Cubo**, que recorría entre el bonito color verde de los sembrados el camino de vuelta hasta la Ermita.

Llegados al punto de avituallamiento, ubicado en los alrededores de la **Ermita de Nuestra Señora del Rosario**, los participantes tuvieron la ocasión de degustar diferentes productos exquisitos de la zona por gentileza del **Ayuntamiento de El Cuervo**. Tras el excelente avituallamiento, se continuó la marcha en dirección al municipio de **El Cuervo**, donde llegados al punto de inicio de la ruta se dio por concluida la actividad. En general la caminata discurrió según lo previsto y los participantes pudieron disfrutar de un entorno privilegiado y de un día fantástico para práctica del senderismo.



V PROGRAMA PROVINCIAL DE SENDEROS DIPUTACIÓN DE SEVILLA

Sin lugar a dudas, la estrecha colaboración con el municipio receptor y especialmente la disposición y buen trabajo de sus miembros, así como la colaboración y aportaciones realizadas por el grupo senderista de **El Cuervo**, hicieron posible que la ruta se desarrollase con total normalidad pudiendo de ese modo los participantes disfrutar de un gran día de senderismo al mismo tiempo que conocer algunos rincones mágicos de este bonito entorno.

Desde aquí, queremos expresar nuestro agradecimiento al **Grupo Senderista de El Cuervo**, por su disposición, aportaciones y colaboración mostradas para un mayor disfrute de la actividad, y especialmente al **Ayuntamiento de El Cuervo** por el excelente apoyo y colaboración prestadas para el buen desarrollo de esta actividad, así como por la gran acogida del inicio del **V Programa de Senderos de la Provincia de Sevilla**, sin duda, muestra de la gran aceptación del mismo y de la apuesta en favor de la práctica deportiva y biosaludables que tantos beneficios nos proporcionan a todos. ¡¡¡Gracias!!!

D.1.- RITMO

El ritmo marcado por los guías fue el adecuado en cada momento, y adaptado a las distintas peculiaridades del recorrido, para que todo el grupo fuese lo más compacto posible.

D.2.- HORARIOS

La recepción de participantes comenzó desde las 09:30 horas.
La bienvenida y presentación a los senderistas se prolongó hasta las 10:05 horas.
El itinerario comenzó a las 10:10 horas.
La ruta finalizó a las 14:00 horas.

D.3.- PARTICIPACIÓN

Inscritos: 304
Participantes: 232
Mujeres participantes: 143
Hombres participantes: 89
Municipios participantes con plazas asignadas: 4
Municipio sede: El Cuervo
Participante de mayor edad: 78 años
Participante de menor edad: 15 años



V PROGRAMA PROVINCIAL DE SENDEROS DIPUTACIÓN DE SEVILLA

E.- VALORACION DE LA ACTIVIDAD

ASPECTOS POSITIVOS DESTACABLES

- ✓ Existe una amplia demanda de actividades senderistas por los municipios participantes y personas individuales.
- ✓ Resaltar el alto porcentaje de mujeres participantes en las rutas, como viene siendo habitual, lo que podríamos atribuir en parte al excelente trabajo de promoción del senderismo llevados a cabo por la **FAM**.
- ✓ Destacar también el comportamiento cívico y comprometido que caracteriza a los participantes de este Programa de Senderos, a lo que hay que añadir el compromiso para con los demás demostrado por todos los participantes.
- ✓ El equipo técnico en ruta estuvo adaptado al número de participantes y a la heterogénea forma física y técnica del grupo. De este modo se pudo atender de forma adecuada y segura a todos los participantes.
- ✓ El contar con personal sanitario (enfermero) con un botiquín y experiencia adecuada a la actividad a desarrollar, incluyendo también un DEA (Desfibrilador), garantiza sin duda una respuesta rápida a potenciales incidencias de carácter sanitario, convirtiendo también, a estas rutas, en actividades cardio-aseguradas, lo que supone un plus de calidad y seguridad en la organización y desarrollo de las mismas.
- ✓ Desde el equipo de la organización técnica y coordinación queremos agradecer la exquisita colaboración y gran apoyo prestados por el **Ayuntamiento de El Cuervo** así como a las aportaciones y disposición mostradas por el **Grupo Senderista de El Cuervo**.

En Sevilla a 30 de Enero de 2023

Fdo.: Ernesto Dauphin Mediano
Coordinador Técnico del Programa
Logista y Guía de Montaña

Fdo.: Manolo Yanes Sánchez
Delegado FAM Sevilla
Vicepresidente 2º FAM



V PROGRAMA PROVINCIAL DE SENDEROS DIPUTACIÓN DE SEVILLA

RESUMEN FOTOGRÁFICO

