













## VI PROGRAMA PROVINCIAL DE SENDEROS DIPUTACIÓN DE SEVILLA

MEMORIA DE ACTIVIDAD			
<b>Denominación de la actividad</b>		Sendero "Minas del Castillo"	
<b>Número del sendero</b>	PR-A 396	<b>Tipo de sendero</b>	Lineal
<b>Itinerario</b>	Sevilla – El Castillo de las Guardas – Minas del Castillo – Inicio Actividad - El Castillo de las Guardas – Regreso a Sevilla		
<b>Cómo llegar</b>	Por la autovía A-66 Ruta de la Plata, dirección Mérida, nos incorporamos a la N-433, en dirección a Aracena. Abandonamos esta por la A-476, El Castillo de las Guardas, localidad a la que llevaremos al poco tomando la SE-530		

A.- DATOS TÉCNICOS															
<b>Municipios</b>	El Castillo de las Guardas														
<b>Comarca</b>	Sierra Norte de Sevilla														
<b>Punto de inicio del sendero</b>	Minas del Castillo														
<b>Coordenadas UTM del inicio</b>	29S 732338 4175589														
<b>Punto final del sendero</b>	Fuente del Abrevadero														
<b>Coordenadas UTM punto final</b>	29S 736601 4174942														
<b>Distancia Total</b>	8.5 km														
<b>Tiempo de marcha:</b>	Entre 3 y 6 horas de marcha efectiva según escala MIDE														
<b>Tipo de viario y firme</b>	<b>Pista asfaltada:</b> 5 % <b>Vereda:</b> 70 % <b>Pista de tierra:</b> 25 % <b>Otros:</b> 0%														
<b>Desnivel positivo</b>	248 m														
<b>Desnivel negativo</b>	310 m														
<p>Dificultad. Valoración según método <b>MIDE</b> (El <b>MIDE</b> valora de 1 a 5 puntos (de menos a más) los siguientes aspectos de dificultad):</p> <table border="1" style="width: 100%; text-align: center;"> <tbody> <tr> <td style="width: 15%;"></td> <td style="width: 35%;"><b>MEDIO</b> Severidad del medio natural</td> <td style="width: 10%; color: red; font-size: 24px;"><b>1</b></td> <td style="width: 15%;"></td> <td style="width: 35%;"><b>DESPLAZAMIENTO</b> Dificultad en el desplazamiento</td> <td style="width: 10%; color: red; font-size: 24px;"><b>2</b></td> </tr> <tr> <td></td> <td><b>ITINERARIO</b> Orientación en el itinerario</td> <td style="color: red; font-size: 24px;"><b>2</b></td> <td></td> <td><b>ESFUERZO</b> Cantidad de esfuerzo necesario</td> <td style="color: red; font-size: 24px;"><b>3</b></td> </tr> </tbody> </table>					<b>MEDIO</b> Severidad del medio natural	<b>1</b>		<b>DESPLAZAMIENTO</b> Dificultad en el desplazamiento	<b>2</b>		<b>ITINERARIO</b> Orientación en el itinerario	<b>2</b>		<b>ESFUERZO</b> Cantidad de esfuerzo necesario	<b>3</b>
	<b>MEDIO</b> Severidad del medio natural	<b>1</b>		<b>DESPLAZAMIENTO</b> Dificultad en el desplazamiento	<b>2</b>										
	<b>ITINERARIO</b> Orientación en el itinerario	<b>2</b>		<b>ESFUERZO</b> Cantidad de esfuerzo necesario	<b>3</b>										
<b>Paso de ríos, arroyos</b>	No														
<b>Puntos de agua</b>	No	<b>Sombra</b>	Abundante												



## VI PROGRAMA PROVINCIAL DE SENDEROS DIPUTACIÓN DE SEVILLA

### B.- ORGANIZACIÓN PREVIA

Además de la organización y coordinación llevadas a cabo entre la **Diputación de Sevilla** y la **Federación Andaluza de Deportes de Montaña, Escalada y Senderismo** para esta **primera** jornada del **VI Programa Provincial de Senderos de Diputación de Sevilla**, hay que destacar la labor sobre el terreno llevada a cabo por los guías profesionales. De igual modo, destacar la labor del personal técnico encargado de la revisión previa, preparación, desarrollo y coordinación de esta actividad junto al equipo técnico del municipio receptor y **Diputación de Sevilla**. La colaboración prestada a la organización por parte del **Ayuntamiento de El Castillo de las Guardas**, facilitó la labor de la organización técnica, y contribuyó, sin lugar a dudas, al éxito de la jornada realizada. La revisión previa del sendero, es necesaria para evaluar las condiciones del mismo y delimitar posibles peligros, así como, elaborar un plan de acción ante posibles incidencias, lo que garantiza una excelente labor preventiva y de seguridad previa al desarrollo de la actividad.

### C.- DATOS DE LA ACTIVIDAD

<b>Lugar</b>	El Castillo de las Guardas
<b>Hora de encuentro</b>	09:30 AM
<b>Puntos de Salida/Ilegada</b>	Minas del Castillo
<b>Nº de Inscritos</b>	174
<b>Nº Participantes</b>	91 mujeres con edades comprendidas entre los 15 y los 73 años 53 hombres con edades comprendidas entre los 14 y los 74 años
<b>Procedencias participantes</b>	Gerena, Santiponce, Vva del Río y Minas y otros
<b>Transporte</b>	3 autobuses procedentes de los municipios participantes
<b>Técnicos de ruta</b>	Manuel Yanes, Evaristo Terán, Marta Gil, Alejandro Saldaña, Ernesto Dauphin
<b>Sanitaria</b>	Manuel Delgado
<b>Coordinador Técnico</b>	Ernesto Dauphin
<b>Vehículo de apoyo</b>	Si. Se cuenta con vehículo de apoyo gestionado por el Ayuntamiento del municipio sede en diferentes zonas del recorrido.
<b>Condiciones ambientales</b>	Día espléndido y con temperaturas ligeramente bajas a primeras horas de la mañana y ligeramente altas a la finalización de la ruta, día excelente para la práctica del senderismo.
<b>Incidencias</b>	Sin incidencias destacables



## VI PROGRAMA PROVINCIAL DE SENDEROS DIPUTACIÓN DE SEVILLA

### D.- DESARROLLO DE LA ACTIVIDAD

La actividad comenzó con la recepción de los participantes en la entrada de **El Castillo de las Guardas**, a partir de las 09:30 horas.

Una vez reunidos todos los participantes y realizada la asignación de autobuses para todos los participantes, nos desplazamos hasta la aldea de las **Minas del Castillo**, lugar éste desde donde comenzaría la primera ruta de este **VI Programa de Senderismo de Diputación de Sevilla**.

A la llegada a la aldea de **Las Minas**, se dió por parte de las autoridades la bienvenida a todos los participantes, al mismo tiempo que se informó, por parte del equipo técnico de la ruta, de todos aquellos aspectos de seguridad y sanitarios a tener en cuenta durante el desarrollo de la actividad.

Tras la charla se dio comienzo a la ruta y al **VI Programa de Senderos** con un magnífico día y un sendero cuyo entorno se encontraba tras las últimas lluvias en un estado espectacular. Tanto es así, que el equipo técnico disponía de una ruta alternativa, para el caso en el que la ruta prevista siguiese anegada tras los días de lluvias, si bien tras revisión previa, no fue necesario hacer uso de la ruta alternativa pudiendo realizar el recorrido previsto sin ningún problema, lo que permitió a todos los participantes disfrutar de las zonas más bonitas de este sendero, el cual se encontraba en todo su esplendor.

En la zona de la “Mina Admirable”, se tuvo que utilizar uno de los caminos anexos a la misma, debido a que la zona aún se encontraba con bastante barro, si bien los participantes pudieron contemplar los restos de los edificios existentes, al mismo tiempo que dieron algunas explicaciones sobre la explotación de la misma.

Continuamos nuestra marcha por un sendero en suave, pero continua subida, hasta llegar en su parte alta al **Cortijo del Chamorro**, lugar este donde se realizó el avituallamiento de la ruta. Desde este punto, sólo restaba un tramo de unos 2 km en bajada suave, pero algo técnica por el terreno por el que discurría, efectuándose sin ningún tipo de incidencia, dado el buen ritmo establecido por la organización técnica, que permitió en todo momento llevar al grupo de forma compacta y ordenada.

En general la caminata discurrió según lo previsto y los participantes pudieron disfrutar de un entorno privilegiado, con magnificas vista del entorno. A esto ayudó también la magnífica climatología que nos ofreció un día claro y soleado ideal para caminar.

Desde aquí, queremos expresar nuestro agradecimiento al **Ayuntamiento de El Castillo de las Guardas** por el gran apoyo y colaboración prestadas para el buen desarrollo de esta actividad, sin duda, muestra de la gran aceptación del **VI Programa de Senderos de la Provincia** en el municipio y de su apuesta por las actividades deportivas y biosaludables que tantos beneficios nos proporcionan a todos. ¡¡¡**Gracias!!!**



## VI PROGRAMA PROVINCIAL DE SENDEROS DIPUTACIÓN DE SEVILLA

### D.1.- RITMO

El ritmo marcado por los guías fue el adecuado en cada momento, y adaptado a las distintas peculiaridades del recorrido, para que todo el grupo fuese lo más compacto posible.

### D.2.- HORARIOS

La recepción de participantes comenzó desde las 09:30 horas.  
La bienvenida y presentación a los senderistas se prolongó hasta las 10:00 horas.  
El itinerario comenzó a las 10:00 horas.  
La ruta finalizó a las 14:00 horas.

### D.3.- PARTICIPACIÓN

**Inscritos:** 174  
**Participantes:** 167  
**Mujeres participantes:** 91  
**Hombres participantes:** 53  
**Municipios participantes con plazas asignadas:** 3  
**Municipio sede:** El Castillo de las Guardas  
**Participante de mayor edad:** 73 años  
**Participante de menor edad:** 74 años

### D.4.- INTERVENCIONES PREVENTIVAS Y SANITARIAS

- Durante el recorrido se retiraron 2 personas con carácter preventivo en el punto de avituallamiento por baja condición física.
- De igual modo, durante la ruta se asistió a una persona por patología leve



## VI PROGRAMA PROVINCIAL DE SENDEROS DIPUTACIÓN DE SEVILLA

### E.- VALORACION DE LA ACTIVIDAD

#### ASPECTOS POSITIVOS DESTACABLES

- ✓ Existe una amplia demanda de actividades senderistas por los municipios participantes y personas individuales.
- ✓ Resaltar el alto porcentaje de mujeres participantes en las rutas, como viene siendo habitual, lo que podríamos atribuir en parte al excelente trabajo de promoción del senderismo llevados a cabo por la **FAM**.
- ✓ Destacar también el comportamiento cívico y comprometido que caracteriza a los participantes de este Programa de Senderos, a lo que hay que añadir el compromiso para con los demás demostrado por todos los participantes.
- ✓ El equipo técnico en ruta estuvo adaptado al número de participantes y a la heterogénea forma física y técnica del grupo. De este modo se pudo atender de forma adecuada y segura a todos los participantes.
- ✓ El contar con personal sanitario (enfermero) con un botiquín y experiencia adecuada a la actividad a desarrollar, incluyendo también un DEA (Desfibrilador), garantiza sin duda una respuesta rápida a potenciales incidencias de carácter sanitario, convirtiendo también, a estas rutas, en actividades cardio-aseguradas, lo que supone un plus de calidad y seguridad en la organización y desarrollo de las mismas.
- ✓ Desde el equipo de la organización técnica y coordinación queremos agradecer la exquisita colaboración y gran apoyo prestados por el **Ayuntamiento de El Castillo de las Guardas**

En Sevilla, a 07 de abril de 2024

Fdo.: Ernesto Dauphin Mediano  
Coordinador Técnico del Programa  
Logista y Guía de Montaña


Fdo.: Manolo Yanes Sánchez  
Delegado FAM Sevilla  
Presidente en funciones de la  
Comisión Gestora





## VI PROGRAMA PROVINCIAL DE SENDEROS DIPUTACIÓN DE SEVILLA

### RESUMEN FOTOGRÁFICO



FEDERACIÓN ANDALUZA DE DEPORTES  
DE MONTAÑA, ESCALADA Y SENDERISMO