













VI PROGRAMA PROVINCIAL DE SENDEROS DIPUTACIÓN DE SEVILLA

MEMORIA DE ACTIVIDAD			
Denominación de la actividad	Sendero "La Piñuela"		
Número del sendero	s/n	Tipo de sendero	Circular
Itinerario	Sevilla – Estepa – Marinaleda – Inicio Actividad - Regreso a Sevilla		
Cómo llegar	Por la autovía A-92, dirección Málaga hasta Estepa donde tomaremos la SE-9211 hasta Marinaleda		

A.- DATOS TÉCNICOS													
Municipios	Marinaleda												
Comarca	Sierra Sur												
Punto de inicio del sendero	Marinaleda – Parque Natural – Av de la Libertad, ctra. A-388, km 22.5												
Coordenadas UTM del inicio	30 S 327087 4138238												
Punto final del sendero	Marinaleda – Parque Natural – Av de la Libertad, ctra. A-388, km 22.5												
Coordenadas UTM punto final	30 S 327087 4138238												
Distancia Total	10.2 km												
Tiempo de marcha:	Entre 3 y 6 horas de marcha efectiva según escala MIDE												
Tipo de viario y firme	Pista asfaltada: 10 % Vereda: 0 % Pista de tierra: 90 % Otros: 0%												
Desnivel positivo	130 m												
Desnivel negativo	130 m												
<p>Dificultad. Valoración según método MIDE (El MIDE valora de 1 a 5 puntos (de menos a más) los siguientes aspectos de dificultad):</p> <table border="1" style="width: 100%; border-collapse: collapse; text-align: center;"> <tbody> <tr> <td style="width: 15%;"></td> <td style="width: 30%;">MEDIO Severidad del medio natural</td> <td style="width: 10%; color: red; font-size: 24px;">1</td> <td style="width: 15%;"></td> <td style="width: 30%;">DESPLAZAMIENTO Dificultad en el desplazamiento</td> <td style="width: 10%; color: red; font-size: 24px;">2</td> </tr> <tr> <td></td> <td>ITINERARIO Orientación en el itinerario</td> <td style="color: red; font-size: 24px;">2</td> <td></td> <td>ESFUERZO Cantidad de esfuerzo necesario</td> <td style="color: red; font-size: 24px;">3</td> </tr> </tbody> </table>			MEDIO Severidad del medio natural	1		DESPLAZAMIENTO Dificultad en el desplazamiento	2		ITINERARIO Orientación en el itinerario	2		ESFUERZO Cantidad de esfuerzo necesario	3
	MEDIO Severidad del medio natural	1		DESPLAZAMIENTO Dificultad en el desplazamiento	2								
	ITINERARIO Orientación en el itinerario	2		ESFUERZO Cantidad de esfuerzo necesario	3								
Paso de ríos, arroyos	No												
Puntos de agua	No	Sombra	Escasa										



VI PROGRAMA PROVINCIAL DE SENDEROS DIPUTACIÓN DE SEVILLA

B.- ORGANIZACIÓN PREVIA

Además de la organización y coordinación llevadas a cabo entre la **Diputación de Sevilla** y la **Federación Andaluza de Deportes de Montaña, Escalada y Senderismo** para esta **tercera** jornada del **VI Programa Provincial de Senderos de Diputación de Sevilla**, hay que destacar la labor sobre el terreno llevada a cabo por los guías profesionales. De igual modo, destacar la labor del personal técnico encargado de la revisión previa, preparación, desarrollo y coordinación de esta actividad junto al equipo técnico del municipio receptor y **Diputación de Sevilla**. La colaboración prestada a la organización por parte del **Ayuntamiento de Marinaleda**, facilitó la labor de la organización técnica, y contribuyó, sin lugar a dudas, al éxito de la jornada realizada. La revisión previa del sendero, es necesaria para evaluar las condiciones del mismo y delimitar posibles peligros, así como, elaborar un plan de acción ante posibles incidencias, lo que garantiza una excelente labor preventiva y de seguridad previa al desarrollo de la actividad.

C.- DATOS DE LA ACTIVIDAD

Lugar	Marinaleda
Hora de encuentro	09:30 AM
Puntos de Salida/Ilegada	Marinaleda – Parque Natural – Av de la Libertad, ctra. A-388, km 22.5
Nº de Inscritos	163
Nº Participantes	94 mujeres con edades comprendidas entre los 14 y los 72 años 39 hombres con edades comprendidas entre los 20 y los 73 años
Procedencias participantes	Brenes, Pilas y otros
Transporte	2 autobuses procedentes de los municipios participantes
Técnicos de ruta	Manuel Yanes, Evaristo Terán, Marta Gil, Alejandro Saldaña, Ernesto Dauphin
Sanitaria	Laura M ^a González
Coordinador Técnico	Ernesto Dauphin
Vehículo de apoyo	Si. Se cuenta con vehículos de apoyo gestionados por el Ayuntamiento del municipio sede en diferentes zonas del recorrido.
Condiciones ambientales	Día algo caluroso, con temperaturas ligeramente altas a mitad del día aunque aptas para la práctica del senderismo
Incidencias	Sin incidencias destacables



VI PROGRAMA PROVINCIAL DE SENDEROS DIPUTACIÓN DE SEVILLA

D.- DESARROLLO DE LA ACTIVIDAD

La actividad comenzó con la recepción de los participantes en el conocido como **Parque Natural de Marinaleda**, a partir de las 09:30 AM, y donde por gentileza del **Ayuntamiento de Marinaleda** se ofreció un desayuno a todos los participantes de forma previa a la ruta.

Siguiendo el horario previsto, se realizó la correspondiente charla de bienvenida por parte de las autoridades para posteriormente realizar la correspondiente charla técnica de seguridad a todos los participantes. A su finalización se procedió a la realización de la correspondiente foto oficial de la actividad comenzando la ruta de esta jornada a las 10:15 horas.

Nuestro recorrido se iniciaba por las calles de **Marinaleda**, para, al poco, salir directamente a uno de los caminos que circundan este municipio, estando el grupo en todo momento guiado por el equipo técnico de la ruta, el cual contaba también con el siempre bien recibido apoyo del equipo técnico del municipio sede, en esta ocasión de **Marinaleda**, quienes nos acompañaron en todo el recorrido y realizaron un gran trabajo para garantizar el buen desarrollo de la actividad, velando en todo momento por la seguridad del grupo, es por ello que aprovechamos la ocasión para agradecer la excelente labor realizada por todos ellos.

El recorrido se iba desarrollando a un buen ritmo dado que, el terreno era totalmente llano, lo que facilitaba la progresión del grupo. Esto, unido a que en algunos puntos se realizaba por parte del equipo técnico alguna pequeña parada técnica para facilitar el reagrupamiento, hizo que desde el principio el grupo fuera bastante compacto.

Llegados al punto de avituallamiento, ubicado en el entorno del **Cortijo La Piñuela**, los participantes pudieron dar buena cuenta del mismo, el cual contaba con agua y frutas que sin duda ayudaron a refrescar y reponer fuerzas para afrontar el último tramo del recorrido.

La ruta concluyó a las 13:00 horas con la llegada de los participantes al punto de salida donde se ofreció a todos los participantes la posibilidad de tomar un refrigerio con aperitivo preparado para la ocasión.

En general la caminata discurrió según lo previsto y los participantes pudieron disfrutar de un entorno singular.

Desde aquí, el equipo técnico quiere expresar su agradecimiento al **Ayuntamiento de Marinaleda**, por el gran apoyo y colaboración prestadas para el buen desarrollo de esta actividad, destacando la total disponibilidad, coordinación y trabajos previos realizados para que todo el recorrido estuviese en óptimas condiciones y la actividad se desarrollara proporcionando a todos los participantes el mayor disfrute de la misma, muestra de la gran aceptación del **VI Programa de Senderos de la Provincia** y de la apuesta del **Ayuntamiento de Marinaleda** por las actividades deportivas y biosaludables que tantos beneficios nos proporcionan a todos, ¡¡¡Gracias!!!



VI PROGRAMA PROVINCIAL DE SENDEROS DIPUTACIÓN DE SEVILLA

D.1.- RITMO

El ritmo marcado por los guías fue el adecuado en cada momento, y adaptado a las distintas peculiaridades del recorrido, para que todo el grupo fuese lo más compacto posible.

D.2.- HORARIOS

La recepción de participantes comenzó desde las 09:30 horas.
La bienvenida y presentación a los senderistas se prolongó hasta las 10:10 horas.
El itinerario comenzó a las 10:15 horas.
La ruta finalizó a las 13:00 horas.

D.3.- PARTICIPACIÓN

Inscritos: 163
Participantes: 133
Mujeres participantes: 94
Hombres participantes: 39
Municipios participantes con plazas asignadas: 2
Municipio sede: Marinaleda
Participante de mayor edad: 73 años
Participante de menor edad: 14 años

D.4.- INTERVENCIONES PREVENTIVAS Y SANITARIAS

- Durante el recorrido se atendieron a 3 personas por patologías leves, la cuales fueron invitadas a retirarse de la actividad en el vehículo de apoyo de forma preventiva.



VI PROGRAMA PROVINCIAL DE SENDEROS DIPUTACIÓN DE SEVILLA

E.- VALORACION DE LA ACTIVIDAD

ASPECTOS POSITIVOS DESTACABLES

- ✓ Existe una amplia demanda de actividades senderistas por los municipios participantes y personas individuales.
- ✓ Resaltar el alto porcentaje de mujeres participantes en las rutas, como viene siendo habitual, lo que podríamos atribuir en parte al excelente trabajo de promoción del senderismo llevados a cabo por la **FAM**.
- ✓ Destacar también el comportamiento cívico y comprometido que caracteriza a los participantes de este Programa de Senderos, a lo que hay que añadir el compromiso para con los demás demostrado por todos los participantes.
- ✓ El equipo técnico en ruta estuvo adaptado al número de participantes y a la heterogénea forma física y técnica del grupo. De este modo se pudo atender de forma adecuada y segura a todos los participantes.
- ✓ El contar con personal sanitario (enfermero) con un botiquín y experiencia adecuada a la actividad a desarrollar, incluyendo también un DEA (Desfibrilador), garantiza sin duda una respuesta rápida a potenciales incidencias de carácter sanitario, convirtiendo también, a estas rutas, en actividades cardio-aseguradas, lo que supone un plus de calidad y seguridad en la organización y desarrollo de las mismas.
- ✓ Desde el equipo de la organización técnica y coordinación queremos agradecer la exquisita colaboración y gran apoyo prestados por el **Ayuntamiento de Marinaleda**

En Sevilla, a 12 de mayo de 2024

Fdo.: Ernesto Dauphin Mediano
Coordinador Técnico del Programa
Logista y Guía de Montaña

Fdo.: Manolo Yanes Sánchez
Delegado FAM Sevilla
Vicepresidente Relaciones Institucionales



VI PROGRAMA PROVINCIAL DE SENDEROS DIPUTACIÓN DE SEVILLA

RESUMEN FOTOGRÁFICO



FEDERACIÓN ANDALUZA DE DEPORTES
DE MONTAÑA, ESCALADA Y SENDERISMO

Delegación FAM Sevilla: 674238849

E-mail: sevilla@fadmes.es

www.fedamon.com