













## VI PROGRAMA PROVINCIAL DE SENDEROS DIPUTACIÓN DE SEVILLA

MEMORIA DE ACTIVIDAD			
<b>Denominación de la actividad</b>	Sendero "Camino Sanlúcar la Mayor"		
<b>Número del sendero</b>	s/n	<b>Tipo de sendero</b>	Circular
<b>Itinerario</b>	Sevilla – A-49 – Umbrete (Recinto Ferial) - Actividad – Regreso a Sevilla		
<b>Cómo llegar</b>	Por la autovía A-49, dirección Huelva. Abandonamos esta por la A-8059 hasta llegar a la Caseta Municipal del Recinto Ferial. Existen otros accesos posibles.		

A.- DATOS TÉCNICOS															
<b>Municipios</b>	Umbrete														
<b>Comarca</b>	Aljarafe														
<b>Punto de inicio del sendero</b>	Caseta Municipal de Umbrete (c/Camino de Sevilla, s/n)														
<b>Coordenadas UTM del inicio</b>	29 S 751966 4139847														
<b>Punto final del sendero</b>	Caseta Municipal de Umbrete (c/Camino de Sevilla, s/n)														
<b>Coordenadas UTM punto final</b>	29 S 751966 4139847														
<b>Distancia Total</b>	11 km														
<b>Tiempo de marcha:</b>	Entre 3 y 6 horas de marcha efectiva según escala MIDE														
<b>Tipo de viario y firme</b>	<b>Pista asfaltada:</b> 15 % <b>Vereda:</b> 0 % <b>Pista de tierra:</b> 85 % <b>Otros:</b> 0 %														
<b>Desnivel positivo</b>	60 m														
<b>Desnivel negativo</b>	60 m														
<p>Dificultad. Valoración según método <b>MIDE</b> (El <b>MIDE</b> valora de 1 a 5 puntos (de menos a más) los siguientes aspectos de dificultad):</p> <table border="1" style="width: 100%; border-collapse: collapse; text-align: center;"> <tbody> <tr> <td style="width: 15%;"></td> <td style="width: 35%;"><b>MEDIO</b> Severidad del medio natural</td> <td style="width: 10%; color: red; font-size: 24px;"><b>2</b></td> <td style="width: 15%;"></td> <td style="width: 35%;"><b>DESPLAZAMIENTO</b> Dificultad en el desplazamiento</td> <td style="width: 10%; color: red; font-size: 24px;"><b>2</b></td> </tr> <tr> <td></td> <td><b>ITINERARIO</b> Orientación en el itinerario</td> <td style="color: red; font-size: 24px;"><b>2</b></td> <td></td> <td><b>ESFUERZO</b> Cantidad de esfuerzo necesario</td> <td style="color: red; font-size: 24px;"><b>3</b></td> </tr> </tbody> </table>					<b>MEDIO</b> Severidad del medio natural	<b>2</b>		<b>DESPLAZAMIENTO</b> Dificultad en el desplazamiento	<b>2</b>		<b>ITINERARIO</b> Orientación en el itinerario	<b>2</b>		<b>ESFUERZO</b> Cantidad de esfuerzo necesario	<b>3</b>
	<b>MEDIO</b> Severidad del medio natural	<b>2</b>		<b>DESPLAZAMIENTO</b> Dificultad en el desplazamiento	<b>2</b>										
	<b>ITINERARIO</b> Orientación en el itinerario	<b>2</b>		<b>ESFUERZO</b> Cantidad de esfuerzo necesario	<b>3</b>										
<b>Paso de ríos, arroyos</b>	No														
<b>Puntos de agua</b>	No	<b>Sombra</b>	Escasa												



## VI PROGRAMA PROVINCIAL DE SENDEROS DIPUTACIÓN DE SEVILLA

### B.- ORGANIZACIÓN PREVIA

Además de la organización y coordinación llevadas a cabo entre la **Diputación de Sevilla** y la **Federación Andaluza de Deportes de Montaña, Escalada y Senderismo** para esta **sexta** jornada del **VI Programa Provincial de Senderos de Diputación de Sevilla**, hay que destacar la labor sobre el terreno llevada a cabo por los guías profesionales. De igual modo, destacar la labor del personal técnico encargado de la revisión previa, preparación, desarrollo y coordinación de esta actividad junto al equipo técnico del municipio receptor y **Diputación de Sevilla**. La colaboración prestada a la organización por parte del **Ayuntamiento de Umbrete**, facilitó la labor de la organización técnica, y contribuyó, sin lugar a dudas, al éxito de la jornada realizada. La revisión previa del sendero, es necesaria para evaluar las condiciones del mismo y delimitar posibles peligros, así como, elaborar un plan de acción ante posibles incidencias, lo que garantiza una excelente labor preventiva y de seguridad previa al desarrollo de la actividad.

### C.- DATOS DE LA ACTIVIDAD

<b>Lugar</b>	Umbrete
<b>Hora de encuentro</b>	09:30 AM
<b>Puntos de Salida/Ilegada</b>	Caseta Municipal de Umbrete (c/Camino de Sevilla, s/n)
<b>Nº de Inscritos</b>	266
<b>Nº Participantes</b>	135 mujeres con edades comprendidas entre los 14 y los 75 años 86 hombres con edades comprendidas entre los 14 y los 74 años
<b>Procedencias participantes</b>	Alanís, Brenes, La Luisiana y otros
<b>Transporte</b>	3 autobuses procedentes de los municipios participantes
<b>Técnicos de ruta</b>	Manuel Yanes, Evaristo Terán, Marta Gil, Alejandro Saldaña, Ernesto Dauphin
<b>Sanitaria</b>	Javier Tello
<b>Coordinador Técnico</b>	Ernesto Dauphin
<b>Vehículo de apoyo</b>	Si. Se cuenta con vehículo de apoyo aportado por el Ayuntamiento del municipio sede
<b>Condiciones ambientales</b>	Día agradable, con temperaturas suaves ideal para la práctica del senderismo
<b>Incidencias</b>	Sin incidencias destacables



## VI PROGRAMA PROVINCIAL DE SENDEROS DIPUTACIÓN DE SEVILLA

### D.- DESARROLLO DE LA ACTIVIDAD

La actividad comenzó con la recepción de los participantes en la **Caseta Municipal de Umbrete** a partir de las 09:30 AM. Mientras iban llegando los autobuses, se informó a los técnicos del **Ayuntamiento de Umbrete** sobre la planificación de la ruta en la salida y recorrido de la misma, todo ello para facilitar el recorrido de los participantes y conseguir un mejor desarrollo y mayor disfrute de la misma por los participantes con la máxima seguridad. Los participantes y autobuses de los municipios participantes fueron llegando, muchos de ellos acudiendo a desayunar a algunos de los establecimientos del municipio receptor.

Según el horario previsto, se realizó la correspondiente bienvenida por parte de las autoridades pasándose luego a dar la correspondiente charla técnica de seguridad a todos los participantes. A su finalización se procedió a la realización de la correspondiente foto oficial de la salida comenzando sin más demora la ruta de esta jornada a las 10:05 horas, tal y como estaba previsto.

Tras realizar una primera parte del recorrido por diferentes tramos del casco urbano, se tomaba el **Camino de Benacazón**, camino rodeado de fincas de olivares, en las que los participantes pudieron observar cómo se realizaba la recogida de la aceituna en muchas de ellas. Poco a poco el grupo avanzaba en el recorrido, muy compacto, lo que facilitaba la labor de los técnicos para evitar posibles pérdidas en los diferentes cruces existentes a lo largo del recorrido.

Alcanzábamos el camino conocido como **Callejón de los Toros** para luego alcanzar el conocido como **Camino de Bollullos**, sin lugar a dudas, el recorrido ofrecía a los participantes un fantástico entorno natural para la práctica del senderismo. Con posterioridad, se hizo una parada técnica, aproximadamente a mitad del recorrido en el que por gentileza del **Ayuntamiento de Umbrete** se ofrecía a todos los participantes un avituallamiento con agua y frutas, para que de ese modo los participantes retomaran fuerzas para afrontar el tramo final de la ruta, lo que agradecieron todos los participantes.

El recorrido finalizaba recorriendo el conocido como **Camino de Sanlúcar la Mayor**, llegando así nuevo al punto de inicio de la ruta, tras caminar por diferentes caminos del término municipal, donde muchos de los participantes agradecieron al equipo técnico el buen trabajo realizado, así como al **Ayuntamiento de Umbrete** la hospitalidad y trato recibido hacia todos.

Desde aquí, el equipo técnico también quiere expresar su agradecimiento al **Ayuntamiento de Umbrete**, por el apoyo y colaboración prestadas para el buen desarrollo de esta actividad, destacando la total disponibilidad, coordinación y trabajos previos realizados para que todo el recorrido estuviese en óptimas condiciones y la actividad se desarrollara proporcionando a todos los participantes el mayor disfrute de la misma, sin duda, muestra de la gran aceptación del **VI Programa de Senderos de la Provincia** y de la apuesta del **Ayuntamiento de Umbrete** por las actividades deportivas y biosaludables que tantos beneficios nos proporcionan a todos, ¡¡¡Gracias!!!



## VI PROGRAMA PROVINCIAL DE SENDEROS DIPUTACIÓN DE SEVILLA

### D.1.- RITMO

El ritmo marcado por los guías fue el adecuado en cada momento, y adaptado a las distintas peculiaridades del recorrido, para que todo el grupo fuese lo más compacto posible.

### D.2.- HORARIOS

La recepción de participantes comenzó desde las 09:30 horas.  
La bienvenida y presentación a los senderistas se prolongó hasta las 10:05 horas.  
El itinerario comenzó a las 10:05 horas.  
La ruta finalizó a las 13:30 horas.

### D.3.- PARTICIPACIÓN

**Inscritos:** 266  
**Participantes:** 221  
**Mujeres participantes:** 135  
**Hombres participantes:** 86  
**Municipios participantes con plazas asignadas:** 3  
**Municipio sede:** Umbrete  
**Participante de mayor edad:** 75 años  
**Participante de menor edad:** 14 años

### D.4.- INTERVENCIONES PREVENTIVAS Y SANITARIAS

- Se realiza comunicación preventiva a los participantes de forma previa al inicio de la ruta
- Se atienden 2 personas por el equipo sanitario, ambas con patologías leves y siendo ambas retiradas, con carácter preventivo de la actividad.



## VI PROGRAMA PROVINCIAL DE SENDEROS DIPUTACIÓN DE SEVILLA

### E.- VALORACION DE LA ACTIVIDAD

#### ASPECTOS POSITIVOS DESTACABLES

- ✓ Existe una amplia demanda de actividades senderistas por los municipios participantes y personas individuales.
- ✓ Resaltar el alto porcentaje de mujeres participantes en las rutas, como viene siendo habitual, lo que podríamos atribuir en parte al excelente trabajo de promoción del senderismo llevados a cabo por la **FAM**.
- ✓ Destacar también el comportamiento cívico y comprometido que caracteriza a los participantes de este Programa de Senderos, a lo que hay que añadir el compromiso para con los demás demostrado por todos los participantes.
- ✓ El equipo técnico en ruta estuvo adaptado al número de participantes y a la heterogénea forma física y técnica del grupo. De este modo se pudo atender de forma adecuada y segura a todos los participantes.
- ✓ El contar con personal sanitario (enfermero) con un botiquín y experiencia adecuada a la actividad a desarrollar, incluyendo también un DEA (Desfibrilador), garantiza sin duda una respuesta rápida a potenciales incidencias de carácter sanitario, convirtiendo también, a estas rutas, en actividades cardio-aseguradas, lo que supone un plus de calidad y seguridad en la organización y desarrollo de las mismas.
- ✓ Desde el equipo de la organización técnica y coordinación queremos agradecer la exquisita colaboración y gran apoyo prestados por el **Ayuntamiento de Umbrete**

En Sevilla, a 22 de septiembre de 2024

Fdo.: Ernesto Dauphin Mediano  
Coordinador Técnico del Programa  
Logista y Guía de Montaña

Fdo.: Manolo Yanes Sánchez  
Delegado FAM Sevilla  
Vicepresidente Relaciones Institucionales





## VI PROGRAMA PROVINCIAL DE SENDEROS DIPUTACIÓN DE SEVILLA

### RESUMEN FOTOGRÁFICO



FEDERACIÓN ANDALUZA DE DEPORTES  
DE MONTAÑA, ESCALADA Y SENDERISMO