





## VI PROGRAMA PROVINCIAL DE SENDEROS DIPUTACIÓN DE SEVILLA

MEMORIA DE ACTIVIDAD			
<b>Denominación de la actividad</b>	Sendero "Pinares de Oromana"		
<b>Número del sendero</b>	s/n	<b>Tipo de sendero</b>	Circular
<b>Itinerario</b>	Sevilla – A-92 – Av. Tren de los Panaderos - Actividad – Regreso a Sevilla		
<b>Cómo llegar</b>	Por la autovía A-92, dirección Málaga. Abandonamos esta en el km 14 aproximadamente en la salida a Alcalá de Guadaíra por la SE-3203, para alcanzar una rotonda en la cual accederemos al casco urbano por la Av. Tren de los panaderos la cual seguiremos hasta llegar a la Caseta Municipal del Recinto Ferial, lugar en el que se ubica la Oficina de Turismo (Antigua Harinera). Existen otros accesos posibles.		

A.- DATOS TÉCNICOS			
<b>Municipios</b>	Alcalá de Guadaíra		
<b>Comarca</b>	Los Alcores		
<b>Punto de inicio del sendero</b>	Av. Tren de los Panaderos (Recinto Ferial – Oficina de Turismo)		
<b>Coordenadas UTM del inicio</b>	30 S 248350 4135431		
<b>Punto final del sendero</b>	Av. Tren de los Panaderos (Recinto Ferial – Oficina de Turismo)		
<b>Coordenadas UTM punto final</b>	30 S 248350 4135431		
<b>Distancia Total</b>	7 km		
<b>Tiempo de marcha:</b>	Entre 1 y 3 horas de marcha efectiva según escala MIDE		
<b>Tipo de viario y firme</b>	<b>Pista asfaltada:</b> 10 % <b>Vereda:</b> 20 % <b>Pista de tierra:</b> 70 % <b>Otros:</b> 0 %		
<b>Desnivel positivo</b>	156 m		
<b>Desnivel negativo</b>	156 m		
Dificultad. Valoración según método <b>MIDE</b> (El <b>MIDE</b> valora de 1 a 5 puntos (de menos a más) los siguientes aspectos de dificultad):			
	<b>MEDIO</b> Severidad del medio natural	<b>2</b>	
			<b>DESPLAZAMIENTO</b> Dificultad en el desplazamiento
		<b>2</b>	
	<b>ITINERARIO</b> Orientación en el itinerario	<b>1</b>	
			<b>ESFUERZO</b> Cantidad de esfuerzo necesario
		<b>2</b>	
<b>Paso de ríos, arroyos</b>	No		
<b>Puntos de agua</b>	No	<b>Sombra</b>	Escasa



## VI PROGRAMA PROVINCIAL DE SENDEROS DIPUTACIÓN DE SEVILLA

### B.- ORGANIZACIÓN PREVIA

Además de la organización y coordinación llevadas a cabo entre la **Diputación de Sevilla** y la **Federación Andaluza de Deportes de Montaña, Escalada y Senderismo** para esta séptima jornada del **VI Programa Provincial de Senderos de Diputación de Sevilla**, hay que destacar la labor sobre el terreno llevada a cabo por los guías profesionales. De igual modo, destacar la labor del personal técnico encargado de la revisión previa, preparación, desarrollo y coordinación de esta actividad junto al equipo técnico del municipio receptor y **Diputación de Sevilla**. La colaboración prestada a la organización por parte del **Ayuntamiento de Alcalá de Guadaíra**, facilitó la labor de la organización técnica, y contribuyó, sin lugar a dudas, al éxito de la jornada realizada. La revisión previa del sendero, es necesaria para evaluar las condiciones del mismo y delimitar posibles peligros, así como, elaborar un plan de acción ante posibles incidencias, lo que garantiza una excelente labor preventiva y de seguridad previa al desarrollo de la actividad.

### C.- DATOS DE LA ACTIVIDAD

<b>Lugar</b>	Alcalá de Guadaíra
<b>Hora de encuentro</b>	09:30 AM
<b>Puntos de Salida/Ilegada</b>	Av. Tren de los Panaderos (Recinto Ferial – Oficina de Turismo)
<b>Nº de Inscritos</b>	238
<b>Nº Participantes</b>	129 mujeres con edades comprendidas entre los 14 y los 81 años 80 hombres con edades comprendidas entre los 14 y los 81 años
<b>Procedencias participantes</b>	Bollullos de la Mitación, Cazalla de la Sierra, Estepa y otros
<b>Transporte</b>	3 autobuses procedentes de los municipios participantes
<b>Técnicos de ruta</b>	Manuel Yanes, Evaristo Terán, Marta Gil, Alejandro Saldaña, Ernesto Dauphin
<b>Sanitaria</b>	Javier Tello
<b>Coordinador Técnico</b>	Ernesto Dauphin
<b>Vehículo de apoyo</b>	Si. Se cuenta con vehículo de apoyo aportado por el Ayuntamiento del municipio sede
<b>Condiciones ambientales</b>	Día agradable, con temperaturas suaves a la mañana y algo más elevada a mediodía ideal para la práctica del senderismo
<b>Incidencias</b>	Se cubre mediante sustitución la no participación comunicada por uno de los municipios con participación asignada.



## VI PROGRAMA PROVINCIAL DE SENDEROS DIPUTACIÓN DE SEVILLA

### D.- DESARROLLO DE LA ACTIVIDAD

La actividad comenzó con la recepción de los participantes en la **Oficina de Turismo de Alcalá de Guadaira** a partir de las 09:30 AM. Mientras iban llegando los autobuses, se informó a los técnicos del **Ayuntamiento de Alcalá de Guadaira** sobre la planificación de la ruta en la salida y recorrido de la misma, todo ello para facilitar el recorrido de los participantes y conseguir un mejor desarrollo y mayor disfrute de la misma por los participantes con la máxima seguridad. Los participantes y autobuses de los municipios participantes fueron llegando, muchos de ellos acudiendo a desayunar a algunos de los establecimientos del municipio receptor.

Según el horario previsto, se comenzaba la actividad con la recepción de participantes en la que se incluía como novedad para esta ocasión una corta proyección en la que se ubicaba a los participantes en el entorno en el que se iba a desarrollar la actividad. Tras la proyección, se realizó la correspondiente bienvenida por parte de las autoridades pasándose luego a dar la correspondiente charla técnica de seguridad a todos los participantes. A su finalización se procedió a la realización de la correspondiente foto oficial de la salida comenzando sin más demora la ruta de esta jornada a las 10:30 horas, tal y como estaba previsto para esta ocasión.

Tras realizar una primera parte del recorrido paralelos al recinto ferial de la ciudad, el grupo se introducía poco a poco en el interior del entorno de la **Ribera del Guadaira**, haciendo una primera parada en el conocido como **Molino de San Juan**, posteriormente el grupo pasaba junto al **Molino de Benarosa** y terminó cruzando el **río Guadaira** por el conocido como **Molino de las Aceñas**. Poco a poco el grupo avanzaba en el recorrido, muy compacto, lo que facilitaba la labor de los técnicos para evitar posibles pérdidas en los diferentes cruces existentes a lo largo del recorrido, al mismo tiempo que disfrutaban de un entorno para muchos de los participantes desconocido y de gran belleza visual.

El recorrido ofrecía a los participantes un fantástico entorno natural para la práctica del senderismo, al mismo tiempo que para esta ocasión, dada la baja dificultad técnica de la ruta, se contó con la participación de una **silla Joelette**, cedida por **Afoprodei (Asociación para el Fomento y Promoción del Deporte Inclusivo)** a la que desde aquí agradecemos dicha cesión así como la aportación de las personas necesarias para su manejo, lo cual permitió por primera vez en este **Programa de Senderos de Diputación de Sevilla**, la participación de una persona en este dispositivo, impulsándose de este modo la difusión y conocimiento del senderismo y el deporte inclusivo.

Con posterioridad, ya en la otra margen del **río Guadaira**, se hizo una parada técnica a la altura de la cantina del **Parque de Oromana**, para luego afrontar a buen ritmo el paso por los **Molinos de El Algarrobo** y de **La Tapada**. Destacar, que, por gentileza del **Ayuntamiento de Alcalá de Guadaira**, al inicio de la actividad se había ofrecido a todos los participantes una bolsa promocional con avituallamiento, para que de ese modo los participantes pudieran retomar fuerzas durante el recorrido, detalle que agradecieron todos los participantes.



## VI PROGRAMA PROVINCIAL DE SENDEROS DIPUTACIÓN DE SEVILLA

Posteriormente, el grupo subía hasta la **Ermita de San Roque**, para luego, tras un recorrido por los **Pinares de Oromana** y el paso junto al conocido como **Hotel de Oromana**, dirigirse, tras cruzar por un pequeño puente peatonal el **río Guadaira**, al polideportivo municipal, para así llegar al punto final de la ruta, donde se dio por concluida la actividad y donde muchos de los participantes agradecieron al equipo técnico el buen trabajo realizado, así como al **Ayuntamiento de Alcalá de Guadaira** la hospitalidad y trato recibido hacia todos.

Desde aquí, el equipo técnico también quiere expresar su agradecimiento al **Ayuntamiento de Alcalá de Guadaira**, por el apoyo y colaboración prestadas para el buen desarrollo de esta actividad, destacando la total disponibilidad, coordinación y trabajos previos realizados para que todo el recorrido estuviese en óptimas condiciones y la actividad se desarrollara proporcionando a todos los participantes el mayor disfrute de la misma, sin duda, muestra de la gran aceptación del **VI Programa de Senderos de la Provincia** y de la apuesta del **Ayuntamiento de Alcalá de Guadaira** por las actividades deportivas y biosaludables que tantos beneficios nos proporcionan a todos, ¡¡¡Gracias!!!

### D.1.- RITMO

El ritmo marcado por los guías fue el adecuado en cada momento, y adaptado a las distintas peculiaridades del recorrido, para que todo el grupo fuese lo más compacto posible.

### D.3.- PARTICIPACIÓN

**Inscritos:** 238

**Participantes:** 209

**Mujeres participantes:** 129

**Hombres participantes:** 80

**Municipios participantes con plazas asignadas:** 3

**Municipio sede:** Alcalá de Guadaira

**Participante de mayor edad:** 81 años

**Participante de menor edad:** 14 años

### D.2.- HORARIOS

La recepción de participantes comenzó desde las 09:30 horas.

La bienvenida y presentación a los senderistas se prolongó hasta las 10:30 horas.

El itinerario comenzó a las 10:30 horas.

La ruta finalizó a las 13:30 horas.



## VI PROGRAMA PROVINCIAL DE SENDEROS DIPUTACIÓN DE SEVILLA

### D.4.- INTERVENCIONES PREVENTIVAS Y SANITARIAS

- Se realiza comunicación preventiva a los participantes de forma previa al inicio de la ruta
- Se atienden 1 persona por el equipo sanitario con patologías leves si bien, con carácter preventivo, se deriva a Urgencias por medios propios.

### E.- VALORACION DE LA ACTIVIDAD

#### ASPECTOS POSITIVOS DESTACABLES

- ✓ Existe una amplia demanda de actividades senderistas por los municipios participantes y personas individuales.
- ✓ Resaltar el alto porcentaje de mujeres participantes en las rutas, como viene siendo habitual, lo que podríamos atribuir en parte al excelente trabajo de promoción del senderismo llevados a cabo por la **FAM**.
- ✓ Destacar también el comportamiento cívico y comprometido que caracteriza a los participantes de este Programa de Senderos, a lo que hay que añadir el compromiso para con los demás demostrado por todos los participantes.
- ✓ El equipo técnico en ruta estuvo adaptado al número de participantes y a la heterogénea forma física y técnica del grupo. De este modo se pudo atender de forma adecuada y segura a todos los participantes.
- ✓ El contar con personal sanitario (enfermero) con un botiquín y experiencia adecuada a la actividad a desarrollar, incluyendo también un DEA (Desfibrilador), garantiza sin duda una respuesta rápida a potenciales incidencias de carácter sanitario, convirtiendo también, a estas rutas, en actividades cardio-aseguradas, lo que supone un plus de calidad y seguridad en la organización y desarrollo de las mismas.
- ✓ Desde el equipo de la organización técnica y coordinación queremos agradecer la exquisita colaboración y gran apoyo prestados por el **Ayuntamiento de Alcalá de Guadaira**

En Sevilla, a 05 de octubre de 2024

Fdo.: Ernesto Dauphin Mediano  
Coordinador Técnico del Programa  
Logista y Guía de Montaña

Fdo.: Manolo Yanes Sánchez  
Delegado FAM Sevilla  
Vicepresidente Relaciones Institucionales

Delegación FAM Sevilla: 674238849

E-mail: sevilla@fadmes.es

[www.fedamon.com](http://www.fedamon.com)





## VI PROGRAMA PROVINCIAL DE SENDEROS DIPUTACIÓN DE SEVILLA

### RESUMEN FOTOGRÁFICO



FEDERACIÓN ANDALUZA DE DEPORTES  
DE MONTAÑA, ESCALADA Y SENDERISMO

Delegación FAM Sevilla: 674238849

E-mail: [sevilla@fadmes.es](mailto:sevilla@fadmes.es)

[www.fedamon.com](http://www.fedamon.com)