













VI PROGRAMA PROVINCIAL DE SENDEROS DIPUTACIÓN DE SEVILLA

| MEMORIA DE ACTIVIDAD | | | |
|-------------------------------------|--------------------------------------------------------------------------------------------------------------------------------------------------------------------------------------------------------------------------------------------------------------------------------------------------------------------------------------------------------------------------------------------------------------------|------------------------|----------|
| Denominación de la actividad | Sendero "Las Dehesas" | | |
| Número del sendero | s/n | Tipo de sendero | Circular |
| Itinerario | Sevilla – Carmona – Lora del Río – Constantina – San Nicolás del Puerto - Inicio actividad – Regreso a Sevilla | | |
| Cómo llegar | Desde Sevilla por la A-4 hasta llegar a Carmona, donde tomaremos la A-457 hasta llegar a Lora del Río, donde tomaremos la carretera A-455 a Constantina. Desde Constantina continuaremos por la carretera A-455 en dirección a Cazalla de la Sierra, para al poco tomar la carretera SE-163 en dirección a San Nicolás del Puerto y que nos llevará al Cerro del Hierro y posteriormente a San Nicolás del Puerto. | | |

| A.- DATOS TÉCNICOS | | | | | | | | | | | | | |
|--------------------------------------------------------------------------------------------------------------------------------------------------------------------------------------------------------------------------------------------------------------------------------------------------------------------------------------------------------------------------------------------------------------------------------------------------------------------------------------------------------------------------------------------------------------------------------------------------------------------------------------------------------------------------------------------------------------------------------------------------------------------------------------------------------------------------------------------------------------------------------------------------------------------------------------------------------------------------------------------------------------------------------------------------------------------------------------------------------------------------------------------------------------------------------------------------------------------------------------------------------------------|------------------------------------------------------------------------------------------------|-------------------------------------------------------------------------------------|-------------------------------------------------------------------------------------|-------------------------------------------------------|-------------------------------------------------------------------------------------|-------------------------------------------------------|----------|-------------------------------------------------------------------------------------|---------------------------------------------------|----------|-------------------------------------------------------------------------------------|---------------------------------------------------|----------|
| Municipios | San Nicolás del Puerto | | | | | | | | | | | | |
| Comarca | Sierra Norte de Sevilla | | | | | | | | | | | | |
| Punto de inicio del sendero | Plaza de España (Frente al Ayuntamiento de San Nicolás del Puerto) | | | | | | | | | | | | |
| Coordenadas UTM del inicio | 30 S 267018 4208435 | | | | | | | | | | | | |
| Punto final del sendero | Plaza de España (Frente al Ayuntamiento de San Nicolás del Puerto) | | | | | | | | | | | | |
| Coordenadas UTM punto final | 30 S 267018 4208435 | | | | | | | | | | | | |
| Distancia Total | 13.5 km | | | | | | | | | | | | |
| Tiempo de marcha: | Entre 3 y 6 horas de marcha efectiva según escala MIDE | | | | | | | | | | | | |
| Tipo de viario y firme | Pista asfaltada: 10 % Vereda: 0 % Pista de tierra: 90 % Otros: 0 % | | | | | | | | | | | | |
| Desnivel positivo | 100 m | | | | | | | | | | | | |
| Desnivel negativo | 100 m | | | | | | | | | | | | |
| <p>Dificultad. Valoración según método MIDE (El MIDE valora de 1 a 5 puntos (de menos a más) los siguientes aspectos de dificultad):</p> <table border="1" style="width: 100%; border-collapse: collapse; text-align: center;"> <tbody> <tr> <td style="width: 15%;"></td> <td style="width: 30%;">MEDIO Severidad del medio natural</td> <td style="width: 10%; color: red; font-size: 24px;">1</td> <td style="width: 15%;"></td> <td style="width: 30%;">DESPLAZAMIENTO Dificultad en el desplazamiento</td> <td style="width: 10%; color: red; font-size: 24px;">2</td> </tr> <tr> <td></td> <td>ITINERARIO Orientación en el itinerario</td> <td style="color: red; font-size: 24px;">2</td> <td></td> <td>ESFUERZO Cantidad de esfuerzo necesario</td> <td style="color: red; font-size: 24px;">3</td> </tr> </tbody> </table> | |  | MEDIO Severidad del medio natural | 1 |  | DESPLAZAMIENTO Dificultad en el desplazamiento | 2 |  | ITINERARIO Orientación en el itinerario | 2 |  | ESFUERZO Cantidad de esfuerzo necesario | 3 |
|  | MEDIO Severidad del medio natural | 1 |  | DESPLAZAMIENTO Dificultad en el desplazamiento | 2 | | | | | | | | |
|  | ITINERARIO Orientación en el itinerario | 2 |  | ESFUERZO Cantidad de esfuerzo necesario | 3 | | | | | | | | |
| Paso de ríos, arroyos | No | | | | | | | | | | | | |
| Puntos de agua | No Sombra Abundante | | | | | | | | | | | | |



VI PROGRAMA PROVINCIAL DE SENDEROS DIPUTACIÓN DE SEVILLA

B.- ORGANIZACIÓN PREVIA

Además de la organización y coordinación llevadas a cabo entre la **Diputación de Sevilla** y la **Federación Andaluza de Deportes de Montaña, Escalada y Senderismo** para esta **octava** jornada del **VI Programa Provincial de Senderos de Diputación de Sevilla**, hay que destacar la labor sobre el terreno llevada a cabo por los guías profesionales. De igual modo, destacar la labor del personal técnico encargado de la revisión previa, preparación, desarrollo y coordinación de esta actividad junto al equipo técnico del municipio receptor y **Diputación de Sevilla**. La colaboración prestada a la organización por parte del **Ayuntamiento de San Nicolás del Puerto**, facilitó la labor de la organización técnica, y contribuyó, sin lugar a dudas, al éxito de la jornada realizada. La revisión previa del sendero, es necesaria para evaluar las condiciones del mismo y delimitar posibles peligros, así como, elaborar un plan de acción ante posibles incidencias, lo que garantiza una excelente labor preventiva y de seguridad previa al desarrollo de la actividad.

C.- DATOS DE LA ACTIVIDAD

| | |
|-----------------------------------|--------------------------------------------------------------------------------------------------------------------------------------------------------------------------------------------------|
| Lugar | San Nicolás del Puerto |
| Hora de encuentro | 09:30 AM |
| Puntos de Salida/Ilegada | Plaza de España (Frente al Ayuntamiento de San Nicolás del Puerto) |
| Nº de Inscritos | 289 |
| Nº Participantes | 144 mujeres con edades comprendidas entre los 21 y los 74 años 95 hombres con edades comprendidas entre los 14 y los 75 años |
| Procedencias participantes | La Algaba, Benacazón (por sustitución), Carrión de los Céspedes, Los Molares y otros |
| Transporte | 4 autobuses procedentes de los municipios participantes |
| Técnicos de ruta | Manuel Yanes, Evaristo Terán, Alejandro Saldaña, Ernesto Dauphin, M ^a Carmen Calderón y Antonio Fraile |
| Sanitario | Javier Tello |
| Coordinador Técnico | Ernesto Dauphin |
| Vehículo de apoyo | Si. Se cuenta con vehículo de apoyo aportado por el Ayuntamiento del municipio sede |
| Condiciones ambientales | Día fantástico, con temperaturas suaves a la mañana y algo más elevada a mediodía perfecto para la práctica del senderismo |
| Incidencias | Debido a las últimas lluvias, los caminos se encuentran impracticables, por lo que el equipo técnico opta por la realización de una ruta alternativa de similares características a la prevista. |



VI PROGRAMA PROVINCIAL DE SENDEROS DIPUTACIÓN DE SEVILLA

D.- DESARROLLO DE LA ACTIVIDAD

La actividad comenzó con la recepción de los participantes en la **Plaza de España de San Nicolás del Puerto** a partir de las 09:30 AM. Mientras iban llegando los autobuses, se informó a los técnicos del **Ayuntamiento de San Nicolás del Puerto** sobre la planificación de la ruta en la salida y recorrido alternativo preparado para la misma, debido al estado impracticable del sendero previsto, tal y como se había previsto previamente, todo ello para facilitar el recorrido de los participantes y conseguir un mejor desarrollo y mayor disfrute de la misma por los participantes con la máxima seguridad. Los participantes y autobuses de los municipios participantes fueron llegando, muchos de ellos acudiendo a desayunar a algunos de los establecimientos del municipio receptor.

Según el horario previsto, se comenzaba la actividad con la recepción de participantes, tras la cual se procedió a dar la bienvenida a los participantes por parte de las autoridades, y posteriormente se procedía a dar las explicaciones técnicas de la ruta. A su finalización se procedió a la realización de la correspondiente foto oficial de la salida comenzando sin más demora la ruta de esta jornada a las 10:05 horas.

Tras la salida, el grupo camino en dirección al antiguo trazado del tren que unía el **Cerro del Hierro** con la **Estación de Cazalla/Constantina** y ésta con el **Puerto de Sevilla** y actualmente convertido en **Vía Verde de la Sierra**. Desde aquí, y tras un buen tramo de varios km, se alcanzaba el desvío hacia el **Cordel de Mojón Blanco** y el **Cordel de Extremadura**. Sin lugar a dudas, los participantes podían disfrutar de un bonito entorno, el cual, tras las últimas lluvias, presentaba un aspecto espectacular y totalmente transformado tras el paso del caluroso verano.

Alcanzado el punto en el que el camino coincidía con el **Sendero de El Rebollar**, se realizó una parada técnica para que el grupo pudiera avituallarse y tomar fuerzas de nuevo para continuar la marcha, la cual, tras un pequeño tramo por las estribaciones de la **Mina del Cerro del Hierro**, llegándose al poco, al poblado del **Cerro del Hierro**, el cual se atravesaba por el grupo, y desde donde se podía contemplar una pequeña vista de la mina, conocida como "**Las Calizas**".

Se tomaba de nuevo la **Vía Verde** y nada más comenzar, el grupo pudo observar un interesante edificio: la **Iglesia Anglicana del Cerro del Hierro**, del s.XIX, con típica planta anglosajona y construida por la compañía escocesa, **Willian Braird Mining and Co. Ltd.**, de **Glasgow**, la cual estuvo, entre otros, explotando el yacimiento.

Tras el tramo de vuelta, se alcanzaba el punto final de la ruta, donde se dio por concluida la actividad y donde muchos de los participantes agradecieron al equipo técnico el buen trabajo realizado, así como al **Ayuntamiento de San Nicolás del Puerto** la hospitalidad y trato recibido hacia todos.



VI PROGRAMA PROVINCIAL DE SENDEROS DIPUTACIÓN DE SEVILLA

Desde aquí, el equipo técnico también quiere expresar su agradecimiento al **Ayuntamiento de San Nicolás del Puerto**, por el apoyo y colaboración prestadas para el buen desarrollo de esta actividad, destacando la total disponibilidad, coordinación y trabajos previos realizados para que todo el recorrido estuviese en óptimas condiciones y la actividad se desarrollara proporcionando a todos los participantes el mayor disfrute de la misma, sin duda, muestra de la gran aceptación del **VI Programa de Senderos de la Provincia** y de la apuesta del **Ayuntamiento de San Nicolás del Puerto** por las actividades deportivas y biosaludables que tantos beneficios nos proporcionan a todos, ¡¡¡Gracias!!!

D.1.- RITMO

El ritmo marcado por los guías fue el adecuado en cada momento, y adaptado a las distintas peculiaridades del recorrido, para que todo el grupo fuese lo más compacto posible.

D.3.- PARTICIPACIÓN

Inscritos: 289

Participantes: 239

Mujeres participantes: 144

Hombres participantes: 95

Municipios participantes con plazas asignadas: 4

Municipio sede: San Nicolás del Puerto

Participante de mayor edad: 75 años

Participante de menor edad: 14 años

D.2.- HORARIOS

La recepción de participantes comenzó desde las 09:30 horas.

La bienvenida y presentación a los senderistas se prolongó hasta las 10:05 horas.

El itinerario comenzó a las 10:05 horas.

La ruta finalizó a las 13:45 horas.

D.4.- INTERVENCIONES PREVENTIVAS Y SANITARIAS

- Se realiza comunicación preventiva a los participantes de forma previa al inicio de la ruta
- Se atienden 2 personas por el equipo sanitario con patologías leves



VI PROGRAMA PROVINCIAL DE SENDEROS DIPUTACIÓN DE SEVILLA

E.- VALORACION DE LA ACTIVIDAD

ASPECTOS POSITIVOS DESTACABLES

- ✓ Existe una amplia demanda de actividades senderistas por los municipios participantes y personas individuales.
- ✓ Resaltar el alto porcentaje de mujeres participantes en las rutas, como viene siendo habitual, lo que podríamos atribuir en parte al excelente trabajo de promoción del senderismo llevados a cabo por la **FAM**.
- ✓ Destacar también el comportamiento cívico y comprometido que caracteriza a los participantes de este Programa de Senderos, a lo que hay que añadir el compromiso para con los demás demostrado por todos los participantes.
- ✓ El equipo técnico en ruta estuvo adaptado al número de participantes y a la heterogénea forma física y técnica del grupo. De este modo se pudo atender de forma adecuada y segura a todos los participantes.
- ✓ El contar con personal sanitario (enfermero) con un botiquín y experiencia adecuada a la actividad a desarrollar, incluyendo también un DEA (Desfibrilador), garantiza sin duda una respuesta rápida a potenciales incidencias de carácter sanitario, convirtiendo también, a estas rutas, en actividades cardio-aseguradas, lo que supone un plus de calidad y seguridad en la organización y desarrollo de las mismas.
- ✓ Desde el equipo de la organización técnica y coordinación queremos agradecer la exquisita colaboración y gran apoyo prestados por el **Ayuntamiento de San Nicolás del Puerto**

En Sevilla, a 20 de octubre de 2024

Fdo.: Ernesto Dauphin Mediano
Coordinador Técnico del Programa
Logista y Guía de Montaña

Fdo.: Manolo Yanes Sánchez
Delegado FAM Sevilla
Vicepresidente Relaciones Institucionales



VI PROGRAMA PROVINCIAL DE SENDEROS DIPUTACIÓN DE SEVILLA

RESUMEN FOTOGRÁFICO



FEDERACIÓN ANDALUZA DE DEPORTES
DE MONTAÑA, ESCALADA Y SENDERISMO