













VI PROGRAMA PROVINCIAL DE SENDEROS DIPUTACIÓN DE SEVILLA

MEMORIA DE ACTIVIDAD			
Denominación de la actividad	Sendero "Alanís"		
Número del sendero	s/n	Tipo de sendero	Circular
Itinerario	Sevilla – Cantillana – El Pedroso – Cazalla de la Sierra - Alanís – Inicio actividad – San Nicolás del Puerto – Regreso a Sevilla		
Cómo llegar	Desde Sevilla tomamos la carretera que nos conduce a Cantillana, El Pedroso y Cazalla de la Sierra (A-432)		

A.- DATOS TÉCNICOS													
Municipios	Alanís												
Comarca	Sierra Norte de Sevilla												
Punto de inicio del sendero	Plaza Alameda del Parral, s/n												
Coordenadas UTM del inicio	30 S 262130 4213482												
Punto final del sendero	Plaza Alameda del Parral, s/n												
Coordenadas UTM punto final	30 S 262130 4213482												
Distancia Total	11.7 km												
Tiempo de marcha:	Entre 3 y 6 horas de marcha efectiva según escala MIDE												
Tipo de viario y firme	Pista asfaltada: 20 % Vereda: 20 % Pista de tierra: 60 % Otros: 0 %												
Desnivel positivo	+176 m												
Desnivel negativo	-173 m												
<p>Dificultad. Valoración según método MIDE (El MIDE valora de 1 a 5 puntos (de menos a más) los siguientes aspectos de dificultad):</p> <table border="1" style="width: 100%; border-collapse: collapse;"> <tbody> <tr> <td style="text-align: center;"></td> <td>MEDIO Severidad del medio natural</td> <td style="text-align: center; color: red; font-size: 24px;">2</td> <td style="text-align: center;"></td> <td>DESPLAZAMIENTO Dificultad en el desplazamiento</td> <td style="text-align: center; color: red; font-size: 24px;">2</td> </tr> <tr> <td style="text-align: center;"></td> <td>ITINERARIO Orientación en el itinerario</td> <td style="text-align: center; color: red; font-size: 24px;">2</td> <td style="text-align: center;"></td> <td>ESFUERZO Cantidad de esfuerzo necesario</td> <td style="text-align: center; color: red; font-size: 24px;">3</td> </tr> </tbody> </table>			MEDIO Severidad del medio natural	2		DESPLAZAMIENTO Dificultad en el desplazamiento	2		ITINERARIO Orientación en el itinerario	2		ESFUERZO Cantidad de esfuerzo necesario	3
	MEDIO Severidad del medio natural	2		DESPLAZAMIENTO Dificultad en el desplazamiento	2								
	ITINERARIO Orientación en el itinerario	2		ESFUERZO Cantidad de esfuerzo necesario	3								
Paso de ríos, arroyos	Si, tras las últimas lluvias												
Puntos de agua	No												
Sombra	Escasa												



VI PROGRAMA PROVINCIAL DE SENDEROS DIPUTACIÓN DE SEVILLA

B.- ORGANIZACIÓN PREVIA

Además de la organización y coordinación llevadas a cabo entre la **Diputación de Sevilla** y la **Federación Andaluza de Deportes de Montaña, Escalada y Senderismo** para esta **novena** jornada del **VI Programa Provincial de Senderos de Diputación de Sevilla**, hay que destacar la labor sobre el terreno llevada a cabo por los guías profesionales. De igual modo, destacar la labor del personal técnico encargado de la revisión previa, preparación, desarrollo y coordinación de esta actividad junto al equipo técnico del municipio receptor y **Diputación de Sevilla**. La colaboración prestada a la organización por parte del **Ayuntamiento de Alanís**, facilitó la labor de la organización técnica, y contribuyó, sin lugar a dudas, al éxito de la jornada realizada. La revisión previa del sendero, es necesaria para evaluar las condiciones del mismo y delimitar posibles peligros, así como, elaborar un plan de acción ante posibles incidencias, lo que garantiza una excelente labor preventiva y de seguridad previa al desarrollo de la actividad.

C.- DATOS DE LA ACTIVIDAD

Lugar	Alanís
Hora de encuentro	09:30 AM
Puntos de Salida/Ilegada	Plaza Alameda del Parral
Nº de Inscritos	209
Nº Participantes	98 mujeres con edades comprendidas entre los 14 y los 79 años 50 hombres con edades comprendidas entre los 14 y los 72 años
Procedencias participantes	Castilleja de Guzmán, Valencina de la Concepción y otros
Transporte	2 autobuses procedentes de los municipios participantes
Técnicos de ruta	Manuel Yanes, Evaristo Terán, Alejandro Saldaña, Ernesto Dauphin, Marta Gil
Sanitario	Laura M ^a González
Coordinador Técnico	Ernesto Dauphin
Vehículo de apoyo	Si. Se cuenta con vehículo de apoyo aportado por el Ayuntamiento del municipio sede
Condiciones ambientales	Día fantástico, con temperaturas suaves a la mañana y algo más elevada a mediodía perfecto para la práctica del senderismo
Incidencias	Sin incidencias destacables



VI PROGRAMA PROVINCIAL DE SENDEROS DIPUTACIÓN DE SEVILLA

D.- DESARROLLO DE LA ACTIVIDAD

La actividad comenzó con la recepción de los participantes en el punto de encuentro fijado, a partir de las 10:00 horas, demorándose hasta las 10:20 horas, una vez finalizada la recepción de participantes.

Tras guardar un minuto de silencio en memoria de las víctimas de la DANA en Valencia, se inicia la actividad de hoy con unas palabras de bienvenida por parte Manuel Yanes, vicepresidente de la FAM y Delegado Provincial de la FAM en la provincia de **Sevilla**. Posteriormente se procede por parte del equipo técnico a realizar una breve explicación de la ruta junto a unos consejos sobre seguridad en la misma, dando comienzo la misma en torno a las 10:25 horas, tras la toma de unas fotos habituales de recuerdo con los participantes.

Durante el recorrido se realizan varias paradas técnicas que facilitan el reagrupamiento de los participantes. Tras disfrutar de un primer tramo de camino en un bonito entorno enriquecido por las últimas lluvias, se accedió a un tramo en el que los participantes realizaron un recorrido por una singular vereda hasta alcanzar el punto de la ruta en el cual se había reforzado el paso de un arroyo para evitar mojarnos el calzado. El grupo respondió bien al ritmo establecido, lográndose un máximo disfrute de la actividad en general.

Tras un recorrido entre las verdes dehesas, los participantes alcanzaban los alrededores del municipio, llegando primero al cementerio de la localidad, y posteriormente, a la conocida como Fuente de las Pilitas, donde un poco más adelante se establecía el avituallamiento de la jornada para recuperar fuerzas de cara a afrontar el segundo tramo de la ruta. Desde aquí agradecemos tanto a Protección Civil como a los voluntarios y técnicos del **Ayuntamiento de Alanís**, el gran trabajo realizado en apoyo del equipo técnico de la ruta, con el objetivo de que la actividad se desarrollara con total normalidad y de forma segura, agradeciendo así también, la excelente disposición y colaboración realizada por el **Ayuntamiento de Alanís**.

Los participantes respetaron en todo momento las medidas de seguridad y recomendaciones establecidas. De igual modo, se contó durante el recorrido con el apoyo de un vehículo del municipio receptor que fue apoyando el avance del grupo, así como también cubría las posibles retiradas de participantes por diversos motivos. La ruta concluía sobre las 13:50 horas con la llegada de los participantes al punto de partida de la actividad tras la obligada visita al espectacular **Castillo de Alanís**, lugar en el que muchos de los participantes pudieron disfrutar de espectaculares vistas del entorno que nos rodeaba.

Aprovechamos para agradecer al **Ayuntamiento de Alanís** el apoyo y colaboración prestadas para el buen desarrollo de esta actividad, sin duda, muestra de la gran aceptación del **VI Programa de Senderos de la Provincia** y de su apuesta por las actividades deportivas y biosaludables que tantos beneficios nos proporcionan a todos. ¡¡¡Gracias!!!



VI PROGRAMA PROVINCIAL DE SENDEROS DIPUTACIÓN DE SEVILLA

D.1.- RITMO

El ritmo marcado por los guías fue el adecuado en cada momento, y adaptado a las distintas peculiaridades del recorrido, para que todo el grupo fuese lo más compacto posible.

D.3.- PARTICIPACIÓN

Inscritos: 209

Participantes: 148

Mujeres participantes: 98

Hombres participantes: 50

Municipios participantes con plazas asignadas: 3

Municipio sede: Alanís

Participante de mayor edad: 79 años

Participante de menor edad: 14 años

D.2.- HORARIOS

La recepción de participantes comenzó desde las 09:30 horas.

La bienvenida y presentación a los senderistas se prolongó hasta las 10:20 horas.

El itinerario comenzó a las 10:25 horas.

La ruta finalizó a las 13:50 horas.

D.4.- INTERVENCIONES PREVENTIVAS Y SANITARIAS

- Se realiza comunicación preventiva a los participantes de forma previa al inicio de la ruta
- Se atienden 3 personas por el equipo sanitario con patologías leves

E.- VALORACION DE LA ACTIVIDAD

ASPECTOS POSITIVOS DESTACABLES

- ✓ Existe una amplia demanda de actividades senderistas por los municipios participantes y personas individuales.
- ✓ Resaltar el alto porcentaje de mujeres participantes en las rutas, como viene siendo habitual, lo que podríamos atribuir en parte al excelente trabajo de promoción del senderismo llevados a cabo por la **FAM**.



VI PROGRAMA PROVINCIAL DE SENDEROS DIPUTACIÓN DE SEVILLA

- ✓ Destacar también el comportamiento cívico y comprometido que caracteriza a los participantes de este Programa de Senderos, a lo que hay que añadir el compromiso para con los demás demostrado por todos los participantes.
- ✓ El equipo técnico en ruta estuvo adaptado al número de participantes y a la heterogénea forma física y técnica del grupo. De este modo se pudo atender de forma adecuada y segura a todos los participantes.
- ✓ El contar con personal sanitario (enfermero) con un botiquín y experiencia adecuada a la actividad a desarrollar, incluyendo también un DEA (Desfibrilador), garantiza sin duda una respuesta rápida a potenciales incidencias de carácter sanitario, convirtiendo también, a estas rutas, en actividades cardio-aseguradas, lo que supone un plus de calidad y seguridad en la organización y desarrollo de las mismas.
- ✓ Desde el equipo de la organización técnica y coordinación queremos agradecer la exquisita colaboración y gran apoyo prestados por el **Ayuntamiento de Alanís**

En Sevilla, a 03 de noviembre de 2024

Fdo.: Ernesto Dauphin Mediano
Coordinador Técnico del Programa
Logista y Guía de Montaña

Fdo.: Manolo Yanes Sánchez
Delegado FAM Sevilla
Vicepresidente Relaciones Institucionales



VI PROGRAMA PROVINCIAL DE SENDEROS DIPUTACIÓN DE SEVILLA

RESUMEN FOTOGRÁFICO



FEDERACIÓN ANDALUZA DE DEPORTES
DE MONTAÑA, ESCALADA Y SENDERISMO