













VII PROGRAMA PROVINCIAL DE SENDEROS DIPUTACIÓN DE SEVILLA

MEMORIA DE ACTIVIDAD			
Denominación de la actividad	Sendero "Tiro al Plato – Los Brezales – Barranco la Lana"		
Número del sendero	PR-A 389	Tipo de sendero	Circular
Itinerario	Sevilla – El Ronquillo – Inicio actividad – El Ronquillo – Regreso a Sevilla		
Cómo llegar	Desde Sevilla por la A-66, dirección Mérida hasta llegar al mismo cruce de El Ronquillo		

A.- DATOS TÉCNICOS															
Municipios	El Ronquillo														
Comarca	Sierra Norte de Sevilla														
Punto de inicio del sendero	Plaza del Divino Salvador – El Ronquillo														
Coordenadas UTM del inicio	29 S 748982 4179398														
Punto final del sendero	Plaza del Divino Salvador – El Ronquillo														
Coordenadas UTM punto final	29 S 748982 4179398														
Distancia Total	12.5 km														
Tiempo de marcha:	Entre 3 y 6 horas de marcha efectiva según escala MIDE														
Tipo de viario y firme	Pista asfaltada: 5 % Vereda: 0 % Pista de tierra: 95 % Otros: 0 %														
Desnivel positivo	192 m														
Desnivel negativo	192 m														
<p>Dificultad. Valoración según método MIDE (El MIDE valora de 1 a 5 puntos (de menos a más) los siguientes aspectos de dificultad):</p> <table border="1" style="width: 100%; border-collapse: collapse; text-align: center;"> <tbody> <tr> <td style="width: 15%;"></td> <td style="width: 30%;">MEDIO Severidad del medio natural</td> <td style="width: 10%; color: red; font-size: 24px;">1</td> <td style="width: 15%;"></td> <td style="width: 30%;">DESPLAZAMIENTO Dificultad en el desplazamiento</td> <td style="width: 10%; color: red; font-size: 24px;">1</td> </tr> <tr> <td></td> <td>ITINERARIO Orientación en el itinerario</td> <td style="color: red; font-size: 24px;">2</td> <td></td> <td>ESFUERZO Cantidad de esfuerzo necesario</td> <td style="color: red; font-size: 24px;">3</td> </tr> </tbody> </table>					MEDIO Severidad del medio natural	1		DESPLAZAMIENTO Dificultad en el desplazamiento	1		ITINERARIO Orientación en el itinerario	2		ESFUERZO Cantidad de esfuerzo necesario	3
	MEDIO Severidad del medio natural	1		DESPLAZAMIENTO Dificultad en el desplazamiento	1										
	ITINERARIO Orientación en el itinerario	2		ESFUERZO Cantidad de esfuerzo necesario	3										
Paso de ríos, arroyos	Si														
Puntos de agua	No	Sombra	Abundante según tramos												

VII PROGRAMA PROVINCIAL DE SENDEROS DIPUTACIÓN DE SEVILLA

B.- ORGANIZACIÓN PREVIA

Además de la organización y coordinación llevadas a cabo entre la **Diputación de Sevilla** y la **Federación Andaluza de Deportes de Montaña, Escalada y Senderismo** para esta **primera** jornada del **VII Programa Provincial de Senderos de Diputación de Sevilla**, hay que destacar la labor sobre el terreno llevada a cabo por los guías profesionales. De igual modo, destacar la labor del personal técnico encargado de la revisión previa, preparación, desarrollo y coordinación de esta actividad junto al equipo técnico del municipio receptor y **Diputación de Sevilla**. La colaboración prestada a la organización por parte del **Ayuntamiento de El Ronquillo**, facilitó la labor de la organización técnica, y contribuyó, sin lugar a dudas, al éxito de la jornada realizada. La revisión previa del sendero, es necesaria para evaluar las condiciones del mismo y delimitar posibles peligros, así como, elaborar un plan de acción ante posibles incidencias, lo que garantiza una excelente labor preventiva y de seguridad previa al desarrollo de la actividad.

C.- DATOS DE LA ACTIVIDAD

Lugar	El Ronquillo
Hora de encuentro	09:30 AM
Puntos de Salida/Ilegada	Plaza del Divino Salvador – El Ronquillo
Nº de Inscritos	221
Nº Participantes	113 mujeres con edades comprendidas entre los 14 y los 78 años 90 hombres con edades comprendidas entre los 14 y los 81 años
Procedencias participantes	La Luisiana, Umbrete, Valencina de la Concepción, Villaverde del Río y otros
Transporte	4 autobuses procedentes de los municipios participantes
Técnicos de ruta	Manuel Yanes, Evaristo Terán, Alejandro Saldaña, Carlos Pérez, Ernesto Dauphin, Marta Gil
Sanitario	Laura M ^a González
Coordinador Técnico	Ernesto Dauphin
Vehículo de apoyo	Si. Se cuentan con vehículos de apoyo logístico aportados por el Ayuntamiento del municipio receptor durante todo el recorrido.
Condiciones ambientales	Día fresco y soleado, con temperaturas agradables, fantástico para la práctica del senderismo.
Incidencias	Sin incidencias destacables

VII PROGRAMA PROVINCIAL DE SENDEROS DIPUTACIÓN DE SEVILLA

D.- DESARROLLO DE LA ACTIVIDAD

La actividad comenzó con la recepción de los participantes en la **Plaza Divino Salvador de El Ronquillo**, a partir de las 09:30 AM.

El comienzo de la actividad se según el horario previsto, se comenzó con la bienvenida y la charla técnica previa a todas las rutas, donde intervinieron las autoridades y posteriormente el equipo técnico, dándose tanto la bienvenida como algunas recomendaciones preventivas.

Tras ello, se realizó la correspondiente foto de rigor, para el recuerdo, y se dio comienzo a la ruta según el horario previsto.

Durante el recorrido, el grupo cruzó varios vados sin ningún problema, pues estaban perfectamente equipados, por lo que se pudieron cruzar sin ningún tipo de problema.

Tras realizar una primera parte del recorrido por un bonito entorno, donde los participantes pudieron disfrutar del espectacular entorno que les rodeaba y donde el color verde prevalecía sobre todos los demás, al mismo tiempo que podíamos observar la gran cantidad de agua que en esta ocasión tiene el embalse a diferencia de otros años, lo que permitía a los participantes tomar unas maravillosas fotografías de recuerdo.

Tal y como estaba previsto, se hizo una parada de avituallamiento para picar algo y rehidratarnos, por gentileza del **Ayuntamiento de El Ronquillo**.

Tras este, el grupo reanudaba la marcha sin mayores problemas, y continuaba el ritmo marcado desde el principio por el equipo técnico, adecuado al nivel de todos los participantes, lo cual hizo que prácticamente todos los participantes llegasen cómodamente hasta el punto final del recorrido, disfrutando plenamente de este bonito entorno.

El recorrido finalizaba llegando de nuevo al punto de inicio, donde muchos de los participantes agradecieron al equipo técnico el buen trabajo realizado, así como al **Ayuntamiento de El Ronquillo** por la hospitalidad dada a éstos.

Aprovechamos para agradecer al **Ayuntamiento de El Ronquillo** el apoyo y colaboración prestadas para el buen desarrollo de esta actividad, así como a todo el equipo de colaboradores que durante la actividad veló por el buen desarrollo de la misma y la seguridad del grupo en todo momento, sin duda, muestra de la gran aceptación que tiene el **VII Programa de Senderos de la Provincia** y de su apuesta por el desarrollo de actividades deportivas y biosaludables que tantos beneficios nos proporcionan a todos. ¡¡¡Gracias!!!

VII PROGRAMA PROVINCIAL DE SENDEROS DIPUTACIÓN DE SEVILLA

D.1.- RITMO

El ritmo marcado por los guías fue el adecuado en cada momento, y adaptado a las distintas peculiaridades del recorrido, para que todo el grupo fuese lo más compacto posible.

D.2.- HORARIOS

La recepción de participantes comenzó desde las 09:30 horas.
La bienvenida y presentación a los senderistas se prolongó hasta las 10:00 horas.
El itinerario comenzó a las 10:00 horas.
La ruta finalizó a las 13:30 horas.

D.3.- PARTICIPACIÓN

Inscritos: 221
Participantes: 203
Mujeres participantes: 113
Hombres participantes: 90
Municipios participantes con plazas asignadas: 4
Municipio sede: El Ronquillo
Participante de mayor edad: 81 años
Participante de menor edad: 14 años

D.4.- INTERVENCIONES PREVENTIVAS Y SANITARIAS

- Se realiza comunicación preventiva a los participantes de forma previa al inicio de la ruta
- Se dan consejos sanitarios a varias personas por el equipo sanitario con carácter preventivo

VII PROGRAMA PROVINCIAL DE SENDEROS DIPUTACIÓN DE SEVILLA

E.- VALORACION DE LA ACTIVIDAD

ASPECTOS POSITIVOS DESTACABLES

- ✓ Existe una amplia demanda de actividades senderistas por los municipios participantes y personas individuales.
- ✓ Resaltar el alto porcentaje de mujeres participantes en las rutas, como viene siendo habitual, lo que podríamos atribuir en parte al excelente trabajo de promoción del senderismo llevados a cabo por la **FAM**.
- ✓ Destacar también el comportamiento cívico y comprometido que caracteriza a los participantes de este Programa de Senderos, a lo que hay que añadir el compromiso para con los demás demostrado por todos los participantes.
- ✓ El equipo técnico en ruta estuvo adaptado al número de participantes y a la heterogénea forma física y técnica del grupo. De este modo se pudo atender de forma adecuada y segura a todos los participantes.
- ✓ El contar con personal sanitario (enfermero) con un botiquín y experiencia adecuada a la actividad a desarrollar, incluyendo también un DEA (Desfibrilador), garantiza sin duda una respuesta rápida a potenciales incidencias de carácter sanitario, convirtiendo también, a estas rutas, en actividades cardio-aseguradas, lo que supone un plus de calidad y seguridad en la organización y desarrollo de las mismas.
- ✓ Desde el equipo de la organización técnica y coordinación queremos agradecer la exquisita colaboración y gran apoyo prestados por el **Ayuntamiento de El Ronquillo**

En Sevilla, a 09 de febrero de 2025

Fdo.: Ernesto Dauphin Mediano
Coordinador Técnico del Programa
Logista y Guía de Montaña

Fdo.: Manolo Yanes Sánchez
Delegado FAM Sevilla

VII PROGRAMA PROVINCIAL DE SENDEROS DIPUTACIÓN DE SEVILLA

RESUMEN FOTOGRÁFICO



FEDERACIÓN ANDALUZA DE DEPORTES
DE MONTAÑA, ESCALADA Y SENDERISMO