













## VIII PROGRAMA PROVINCIAL DE SENDEROS DIPUTACIÓN DE SEVILLA

MEMORIA DE ACTIVIDAD			
<b>Denominación de la actividad</b>		Sendero "Dehesas de Sierra Morena"	
<b>Número del sendero</b>	s/n	<b>Tipo de sendero</b>	Circular
<b>Itinerario</b>	Sevilla – Cantillana – El Pedroso – Cazalla de la Sierra - Alanís – Inicio actividad – San Nicolás del Puerto – Regreso a Sevilla		
<b>Cómo llegar</b>	Desde Sevilla tomamos la carretera que nos conduce a Cantillana, El Pedroso y Cazalla de la Sierra (A-432).		

A.- DATOS TÉCNICOS													
<b>Municipio Receptor</b>	Alanís												
<b>Comarca</b>	Sierra Norte de Sevilla												
<b>Punto de inicio del sendero</b>	Plaza Alameda del Parral												
<b>Coordenadas UTM del inicio</b>	30 S 262130 4213482												
<b>Punto final del sendero</b>	Plaza Alameda del Parral												
<b>Coordenadas UTM punto final</b>	30 S 262130 4213482												
<b>Distancia Total</b>	10.7 km												
<b>Tiempo de marcha</b>	Entre 3 y 6 horas de marcha efectiva según escala MIDE												
<b>Tipo de viario y firme</b>	<b>Pista asfaltada:</b> 35 % <b>Vereda:</b> 5 % <b>Pista de tierra:</b> 60 % <b>Otros:</b> 0 %												
<b>Desnivel positivo</b>	+109 m												
<b>Desnivel negativo</b>	-109 m												
<p>Dificultad. Valoración según método <b>MIDE</b> (El <b>MIDE</b> valora de 1 a 5 puntos (de menos a más) los siguientes aspectos de dificultad):</p> <table border="1"> <tbody> <tr> <td></td> <td><b>MEDIO</b> Severidad del medio natural</td> <td><b>2</b></td> <td></td> <td><b>DESPLAZAMIENTO</b> Dificultad en el desplazamiento</td> <td><b>2</b></td> </tr> <tr> <td></td> <td><b>ITINERARIO</b> Orientación en el itinerario</td> <td><b>2</b></td> <td></td> <td><b>ESFUERZO</b> Cantidad de esfuerzo necesario</td> <td><b>3</b></td> </tr> </tbody> </table>			<b>MEDIO</b> Severidad del medio natural	<b>2</b>		<b>DESPLAZAMIENTO</b> Dificultad en el desplazamiento	<b>2</b>		<b>ITINERARIO</b> Orientación en el itinerario	<b>2</b>		<b>ESFUERZO</b> Cantidad de esfuerzo necesario	<b>3</b>
	<b>MEDIO</b> Severidad del medio natural	<b>2</b>		<b>DESPLAZAMIENTO</b> Dificultad en el desplazamiento	<b>2</b>								
	<b>ITINERARIO</b> Orientación en el itinerario	<b>2</b>		<b>ESFUERZO</b> Cantidad de esfuerzo necesario	<b>3</b>								
<b>Paso de ríos, arroyos</b>	Si												
<b>Puntos de agua</b>	No	<b>Sombra</b>	Escasa										

## VIII PROGRAMA PROVINCIAL DE SENDEROS DIPUTACIÓN DE SEVILLA

### B.- ORGANIZACIÓN PREVIA

Además de la organización y coordinación llevadas a cabo entre la **Diputación de Sevilla** y la **Federación Andaluza de Deportes de Montaña, Escalada y Senderismo** para esta **cuarta** jornada del **VIII Programa Provincial de Senderos de Diputación de Sevilla**, hay que destacar la labor sobre el terreno llevada a cabo por los guías profesionales. De igual modo, destacar la labor del personal técnico encargado de la revisión previa, preparación, desarrollo y coordinación de esta actividad junto al equipo técnico del municipio receptor y **Diputación de Sevilla**. La colaboración prestada a la organización por parte del **Ayuntamiento de Alanís**, facilitó la labor de la organización técnica, y contribuyó, sin lugar a dudas, al éxito de la jornada realizada. La revisión previa del sendero, es necesaria para evaluar las condiciones del mismo y delimitar posibles peligros, así como, elaborar un plan de acción ante posibles incidencias, lo que garantiza una excelente labor preventiva y de seguridad previa al desarrollo de la actividad.

### C.- DATOS DE LA ACTIVIDAD

Lugar	Alanís
Hora de encuentro	09:30 AM
Puntos de Salida/Ilegada	Plaza Alameda del Parral
Nº de Inscritos	253
Nº Participantes	130 mujeres con edades comprendidas entre los 16 y los 79 años 70 hombres con edades comprendidas entre los 23 y los 82 años
Procedencias participantes	Brenes, Burguillos, Castilleja de Guzmán, Gerena, Vva del Rio y Minas y otros
Transporte	5 autobuses procedentes de los municipios participantes
Técnicos de ruta	Manuel Yanes, Carlos Pérez, Evaristo Terán, Alejandro Saldaña, Ernesto Dauphin
Sanitario en ruta	Mari Carmen
Coordinador Técnico	Ernesto Dauphin
Vehículo de apoyo	Si. Se cuenta con vehículo de apoyo logístico aportado por el Ayuntamiento del municipio receptor. También con Ambulancia y Servicio médico
Condiciones ambientales	Día despejado con temperaturas suaves durante el día, con algo de calor en las horas centrales de la jornada, ideal para la práctica del senderismo
Incidencias	Sin incidencias destacables

## VIII PROGRAMA PROVINCIAL DE SENDEROS DIPUTACIÓN DE SEVILLA

### D.- DESARROLLO DE LA ACTIVIDAD

La actividad dio comienzo con la recepción de participantes a las 9:30 horas en la **Alameda del Parral**, punto de encuentro desde el cual se organizó la salida de los aproximadamente 200 asistentes. La acogida se desarrolló de manera ordenada, facilitando la correcta agrupación de los participantes y ofreciendo las indicaciones iniciales relativas al recorrido, normas de seguridad y recomendaciones básicas para el desarrollo de la ruta.

Una vez iniciada la marcha, el grupo se dirigió hacia el callejón de la calle **Baltasar de León**, abandonando progresivamente el núcleo urbano de **Alanís** para adentrarse en su entorno natural. El recorrido continuó en dirección al **carril de la Gomera**, atravesando zonas de olivares y fincas tradicionales que permitieron a los participantes tomar contacto directo con el paisaje característico de la zona. Poco después se alcanzaba el **carril de las Navas**, avanzando posteriormente hacia el **Área Recreativa de San Pedro**.

Al llegar al **Área Recreativa de San Pedro** se realizó una parada programada para el descanso y avituallamiento, donde se ofreció a los participantes fruta variada y agua, contribuyendo a la recuperación física en un entorno natural especialmente agradable. Este espacio permitió, además, disfrutar del paisaje y reforzar el componente social de la actividad. Finalizado el descanso, se reanudó la marcha tomando una vía pecuaria en sentido contrario, adentrándose en zonas de dehesa pobladas por encinas y alcornoques. Durante este tramo, los participantes pudieron recorrer senderos sombreados por las copas de los árboles, generando un ambiente especialmente atractivo y confortable.

El itinerario continuó atravesando distintos caminos rurales, incluyendo el cruce de la carretera de **Fuente Obejuna** en puntos controlados, para posteriormente adentrarse nuevamente en zonas de vegetación característica del parque natural. La ruta fue diseñada de manera que combinara tramos de interés paisajístico, etnográfico y medioambiental, manteniendo en todo momento un ritmo adecuado para el conjunto del grupo. En la parte final del recorrido, se enlazó nuevamente con el **carril de las Navas** en dirección al casco urbano, completando así el itinerario circular previsto. La llegada se produjo nuevamente en la **Alameda del Parral**, donde se dio por finalizada la actividad a las **13:30 horas**, cumpliendo con el horario establecido y sin incidencias destacables, y desde donde los participantes pudieron posteriormente recuperar fuerzas en los diferentes establecimientos de restauración con productos típicos de la zona.

Desde el equipo técnico se quiere expresar un especial agradecimiento al **Ayuntamiento de Alanís**, a Protección Civil y a la Policía Local, así como a todas aquellas personas que han colaborado de una u otra forma en la organización y buen desarrollo de la jornada contribuyendo así al éxito de la misma.

¡Buen camino a todos, y nos vemos en la próxima ruta!

## VIII PROGRAMA PROVINCIAL DE SENDEROS DIPUTACIÓN DE SEVILLA

### D.1.- RITMO

El ritmo marcado por los guías fue el adecuado en cada momento, y adaptado a las distintas peculiaridades del recorrido, para que todo el grupo fuese lo más compacto posible.

### D.2.- HORARIOS

La recepción de participantes comenzó desde las 09:30 horas.  
La bienvenida y presentación a los senderistas se prolongó hasta las 10:05 horas.  
El itinerario comenzó a las 10:10 horas.  
La ruta finalizó a las 13:30 horas.

### D.3.- PARTICIPACIÓN

**Inscritos:** 253  
**Participantes:** 200  
**Mujeres participantes:** 130  
**Hombres participantes:** 70  
**Municipios participantes con plazas asignadas:** 5  
**Municipio sede:** Alanis  
**Participante de mayor edad:** 82 años  
**Participante de menor edad:** 16 años

### D.4.- INTERVENCIONES PREVENTIVAS Y SANITARIAS

- Se realiza comunicación preventiva a los participantes de forma previa al inicio de la ruta
- Se dan consejos sanitarios a varias personas por el equipo sanitario con carácter preventivo
- Se atienden a 3 participantes por patologías leves

## VIII PROGRAMA PROVINCIAL DE SENDEROS DIPUTACIÓN DE SEVILLA

### E.- VALORACION DE LA ACTIVIDAD

#### ASPECTOS POSITIVOS DESTACABLES

En relación con el desarrollo del **VIII Programa de Senderos**, se constata una elevada demanda de participación, tanto por parte de los municipios implicados como de personas inscritas a título individual, lo que refleja el interés y la consolidación de este tipo de actividades en el territorio.

Destaca también el alto porcentaje de participación femenina en las distintas rutas, manteniéndose la tendencia habitual en el programa. Este dato puede vincularse, en parte, al eficaz trabajo de promoción y dinamización del senderismo desarrollado por la **Diputación de Sevilla** en colaboración con la **FAM**, así como al atractivo y accesibilidad de las actividades propuestas.

En cuanto al dispositivo técnico, el equipo en ruta se dimensionó adecuadamente en función del número de participantes y de la heterogeneidad de su condición física y nivel técnico. Esta planificación permitió garantizar una atención personalizada, así como el desarrollo seguro y ordenado de la actividad.

Igualmente, la presencia de personal sanitario en ruta, dotado de mochila/botiquín adaptada y con experiencia acorde a la actividad desarrollada, junto con la disponibilidad de un DEA (Desfibrilador Externo Automatizado), unido a la presencia de ambulancia con equipo médico, aseguró la capacidad de respuesta inmediata ante posibles incidencias de carácter sanitario. Este recurso refuerza el carácter cardio seguro de las rutas y supone un valor añadido en términos de calidad, prevención y seguridad.

Finalmente, desde el equipo de la organización técnica y coordinación se desea dejar constancia del agradecimiento por la excelente colaboración y el apoyo institucional prestado por el **Ayuntamiento de Alanís**, cuya implicación ha resultado fundamental para el correcto desarrollo de la actividad.

En Alanís, a 20 de abril de 2026

Fdo.: Ernesto Dauphin Mediano  
Coordinador Técnico del Programa  
Logista y Guía de Montaña

Fdo.: Manolo Yanes Sánchez  
Delegado FAM Sevilla

## VIII PROGRAMA PROVINCIAL DE SENDEROS DIPUTACIÓN DE SEVILLA

### RESUMEN FOTOGRÁFICO



→ FOTOS ←



FEDERACIÓN ANDALUZA DE DEPORTES  
DE MONTAÑA, ESCALADA Y SENDERISMO